










PARANÁ 1,53
 DIAMANTE 2,08
 SAN MARTÍN 2,12
 ROSARIO 2,05
 VILLA CONSTITUCIÓN 1,62
 SAN NICOLAS 1,50
 RAMALLO 1,10
 SAN PEDRO 0,92

SUBSECRETARÍA DE PUERTOS, VÍAS NAVEGABLES Y MARINA MERCANTE
DIRECCIÓN NACIONAL DE CONTROL DE PUERTOS Y VÍAS NAVEGABLES
RÍO DE LA PLATA - RÍO PARANÁ
RUTA DE ULTRAMAR

PROFUNDIDADES MÍNIMAS DÍA: 16 de abril de 2021

KM DESDE	KM HASTA	DENOMINACIÓN (Afectado a Régimen de Mareas)	KM CRÍTICO APROX.	ANCHO CANAL (m)	PROF. AL CERO (m)	OBSERVACIONES	FECHA ÚLTIMO RELEVAMIENTO
RIO DE LA PLATA							
239,1	121,0	CANAL PUNTA INDIO	185,5	160	-10,60	 (F)	23/03/2021
121,0	81,0	CANAL INTERMEDIO	113,2	100	-10,59		11/03/2021
81,0	57,0	PASO BANCO CHICO	76,4	100	-10,80		10/03/2021
57,0	37,0	RADA EXTERIOR	52,4	100	-11,30		09y11/03/2021
37,0	12,0	CANAL BROWN	13,8	100	-10,60		08/03/2021
12,0	42,0	CANAL ING. EMILIO MITRE	13,6	100	-10,60		15,16,17,18y22/03/2021
42,0	46,3	CANAL ING. EMILIO MITRE	42,6	100	-13,00		15,16,17y18/03/2021
46,3	49,8	CANAL ING. EMILIO MITRE	48,1	100	-10,90		15,16,17y18/03/2021
RIO PARANÁ DE LAS PALMAS							
49,8	58,4	ISLA LUCHA	56,0	140	-11,10		12/02/2021
58,4	84,8	EV. ISLA LUCHA / TORDILLO	61,2	124	-11,50		11/02/2021
84,8	86,9	VUELTA DEL TORDILLO	86,1	165	-12,30		11/02/2021
86,9	88,6	EV. TORDILLO / HINOJO	88,0	194	-11,50		11/02/2021
88,6	90,4	VUELTA DEL HINOJO	88,8	222	-13,40		10y11/2/2021
90,4	92,2	EV. HINOJO / CAMPANA	91,6	182	-13,20		10/02/2021
92,2	99,0	VUELTA CAMPANA	96,3	164	-11,80		10/02/2021
99,0	99,7	EV. CAMPANA / VUELTA DEL ESTE	99,0	165	-11,90		10/02/2021
99,7	103,5	VUELTA DEL ESTE	100,2	258	-11,40		10/02/2021
103,5	112,4	EV. DEL ESTE / LOS BARBONES	107,4	122	-11,90		09/02/2021
112,4	121,3	VUELTA DE LOS BARBONES	119,7	205	-11,90		09/02/2021
121,3	125,0	EV. BARBONES / SAN ANTONIO	121,8	161	-12,80		08/02/2021
125,0	128,0	VUELTA SAN ANTONIO	126,1	237	-11,80		08/02/2021
128,0	128,9	EV. SAN ANTONIO / AB.LAS LIMAS	128,9	166	-13,90		08/02/2021
128,9	132,0	VUELTA ABAJO LAS LIMAS	131,8	192	-12,00		08/02/2021
132,0	133,7	VUELTA LAS LIMAS	132,8	215	-12,40		08/02/2021
133,7	134,5	EV. LAS LIMAS / DEL PELADO	133,9	199	-14,10		05/02/2021
134,5	137,1	VUELTA DEL PELADO	135,9	222	-11,50		05/02/2021
137,1	139,3	EV. DEL PELADO / LOS PATOS	138,6	147	-12,30		04/02/2021
139,3	146,4	VUELTA LOS PATOS	140,0	186	-11,90		05/02/2021
146,4	157,0	CANCHA LARGA	155,0	173	-11,60		04/02/2021
157,0	159,3	ZANJA MERCADAL	157,6	190	-11,80		03/02/2021
159,3	173,7	ANGOSTURA DE LA ISLETA	165,4	165	-11,40		02y03/02/2021
173,7	175,3	ANGOSTURA DE LA BASE	174,3	172	-11,80		02/02/2021
175,3	180,4	BIFURCACION	176,0	155	-11,60		01/02/2021
RIO PARANÁ							
234,1	276,0	EP. BIFURCACION/AB.LOS RATONES	258,8	116	-10,50		15,16,19y20/01/2021

KM DESDE	KM HASTA	DENOMINACIÓN	KM CRÍTICO APROX.	ANCHO CANAL (m)	PROF. AL CERO (m)	ALT. HIDROM. (m)	PROF. EFECTIVA (m)	OBSERVACIONES	FECHA ÚLTIMO RELEVAMIENTO
276,0	286,6	EP. BIFURCACION / AB.LOS RATONES	276,1	116	-11,70	0,92	12,62		26/03/2021
286,6	290,3	ABAJOS RATONES	287,8	116	-10,50	0,96	11,46		25/03/2021
290,3	292,5	EP. AB.LOS RATONES / LOS RATONES	292,4	116	-10,50	0,98	11,48		25y29/03/2021
292,5	296,4	LOS RATONES	292,8	116	-10,60	0,98	11,58		25/03/2021
296,4	308,5	EP. LOS RATONES / ARRIBA OBLIGADO	308,4	116	-10,40	1,04	11,44		29/03/2021
308,5	313,0	ARRIBA OBLIGADO	309,7	116	-9,90	1,04	10,94		13/04/2021
313,0	315,0	EP. ARRIBA OBLIGADO/AB.LAS HERMANAS	314,9	136	-11,10	1,06	12,16		22/03/2021
315,0	317,0	ABAJOS HERMANAS B.I.	316,2	116	-10,30	1,07	11,37		22/03/2021
317,0	319,9	EP. AB.LAS HERMANAS / LAS HERMANAS	319,2	122	-10,10	1,08	11,18		22/03/2021
319,9	325,3	LAS HERMANAS B.I.	321,7	116	-9,90	1,06	10,96	 (D)	18/03/2021
325,3	330,2	EP. LAS HERMANAS B.I. / CORT. ISLA NUEVA	330,2	116	-12,00	1,09	13,09		18/03/2021
330,2	344,0	CORTADA ISLA NUEVA	342,6	136	-9,80	1,24	11,04		12y17/03/2021
344,0	351,3	EP.CORTADA ISLA NUEVA / YAGUARON	349,2	116	-10,60	1,53	12,13		17y19/03/2021
351,3	358,8	YAGUARON	357,8	116	-9,60	1,56	11,16		11/03/2021
358,8	380,9	EP. YAGUARON / PARAGUAYO	374,2	116	-10,20	1,68	11,88		09y10/03/2021
380,9	392,2	PARAGUAYO	389,1	116	-9,70	1,81	11,51		08/03/2021
392,2	398,4	EP. PARAGUAYO / AB. ALVEAR	397,2	116	-9,40	1,88	11,28		07/01/2021
398,4	400,4	ABAJOS ALVEAR	399,9	116	-9,70	1,91	11,61		05/03/2021
400,4	403,4	EP. AB. ALVEAR/ALVEAR	403,3	116	-9,80	1,94	11,74		05/03/2021
403,4	408,7	ALVEAR	407,8	116	-9,30	1,98	11,28		04/03/2021
408,7	412,7	EP. ALVEAR/C. MUELLES PTO. ROSARIO	408,8	116	-9,00	1,99	10,99		04/03/2021
412,7	418,5	C.MUELLES PUERTO ROSARIO	416,1	200	-9,20	2,05	11,25		03/03/2021
418,5	428,8	EP. C.DE LOS MUELLES / BORGHI	418,5	194	-9,80	2,06	11,86		03/03/2021
428,8	438,9	BORGHI	438,1	116	-9,40	2,10	11,50		02/03/2021
438,9	449,8	EP. BORGHI/BELLA VISTA	448,0	116	-9,60	2,12	11,72		01/03/2021
449,8	452,1	BELLA VISTA	450,2	116	-9,10	2,12	11,22		01/03/2021
452,1	460,0	EP. BELLA VISTA / AB. CORRENTOSO	452,4	116	-10,20	2,12	12,32		04/03/2021
460,0	472,3	EP. BELLA VISTA / AB. CORRENTOSO	470,4	116	-7,10	2,11	9,21		04/03/2021
472,3	475,3	ABAJOS CORRENTOSO	474,9	116	-6,40	2,11	8,51		03/03/2021
475,3	490,5	EP. AB. CORRENTOSO / PARANACITO	480,0	116	-7,00	2,10	9,10		05/03/2021
490,5	494,5	PARANACITO	491,6	116	-6,00	2,10	8,10		02/03/2021
494,5	503,0	EP. PARANACITO / TACUANI	494,6	116	-6,10	2,10	8,20		02/03/2021
503,0	521,6	TACUANI	517,9	116	-5,60	2,09	7,69	 (A)	24 y25/02/2021
521,6	531,6	ABAJOS DIAMANTE	527,1	116	-6,50	2,08	8,58		23/02/2021
531,6	542,2	LOS CHIVOS	536,9	116	-6,60	2,05	8,65		23/02/2021
542,2	553,2	RAIGONES	552,7	116	-5,60	1,92	7,52		15/04/2021
553,2	564,4	EP. RAIGONES/PARACAO	561,4	116	-6,30	1,85	8,15		14/04/2021
564,4	568,8	PARACAO	568,4	116	-8,20	1,79	9,99		14/04/2021
568,8	571,8	EP. PARACAO / ANIMAS	569,4	116	-9,00	1,79	10,79		14/04/2021
571,8	574,5	ANIMAS	572,1	116	-6,00	1,76	7,76		14/04/2021
574,5	578,7	EP. ANIMAS / TRAGADERO	575,6	116	-6,80	1,74	8,54		13/04/2021
578,7	584,0	TRAGADERO	580,6	116	-5,80	1,70	7,50		12-13y14/04/2021

 (A) DRAGA A. NUÑEZ CABEÇA DE VACA OPERANDO  (B) DRAGA A DE ALBUQUERQUE DESMOL  (C) DRAGA CAP NUÑEZ A LA ORDEN
 (D) DRAGA AMERICO VESPUCCI OPERANDO  (E) DRAGA GIOVANNI VENTURI DESMOL  (F) DRAGA HENRI PITOT OPERANDO

NOTA: Se emite en página web www.argentina.gov.ar/puertos-vias-navegables-y-marina-mercante