



PARANÁ	1.85
DIAMANTE	2.30
SAN MARTÍN	2.10
ROSARIO	2.00
VILLA CONSTITUCIÓN	1.70
SAN NICOLAS	1.56
RAMALLO	1.20
SAN PEDRO	0.90


SUBSECRETARÍA DE PUERTOS, VÍAS NAVEGABLES Y MARINA MERCANTE
DIRECCIÓN NACIONAL DE CONTROL DE PUERTOS Y VÍAS NAVEGABLES
RÍO DE LA PLATA - RÍO PARANÁ
ruta de ULTRAMAR

PROFUNDIDADES MÍNIMAS DÍA: 16 de marzo de 2021

KM DESDE	KM HASTA	DENOMINACIÓN (Afectado a Régimen de Mareas)	KM CRÍTICO APROX.	ANCHO CANAL (m)	PROF. AL CERO (m)	OBSERVACIONES	FECHA ÚLTIMO RELEVAMIENTO
RÍO DE LA PLATA							
239.1	121.0	CANAL PUNTA INDIO	185.7	160	-10.40		26y27/01/2021
121.0	81.0	CANAL INTERMEDIO	113.2	100	-10.59		11/03/2021
81.0	57.0	PASO BANCO CHICO	76.4	100	-10.80		10/03/2021
57.0	37.0	RADA EXTERIOR	52.4	100	-11.30		09y11/03/2021
37.0	12.0	CANAL BROWN	13.8	100	-10.60		08/03/2021
12.0	42.0	CANAL ING. EMILIO MITRE	13.8	100	-10.40		16y17/11/2020
42.0	46.3	CANAL ING. EMILIO MITRE	42.6	100	-13.20		16y17/11/2020
46.3	49.8	CANAL ING. EMILIO MITRE	47.2	100	-10.90	 (A)	16y17/11/2020
RÍO PARANÁ DE LAS PALMAS							
49.8	58.4	ISLA LUCHA	56.0	140	-11.10		12/02/2021
58.4	84.8	EV. ISLA LUCHA / TORDILLO	61.2	124	-11.50		11/02/2021
84.8	86.9	VUELTA DEL TORDILLO	86.1	165	-12.30		11/02/2021
86.9	88.6	EV. TORDILLO / HINOJO	88.0	194	-11.50		11/02/2021
88.6	90.4	VUELTA DEL HINOJO	88.8	222	-13.40		10y11/2/2021
90.4	92.2	EV. HINOJO / CAMPANA	91.6	182	-13.20		10/02/2021
92.2	99.0	VUELTA CAMPANA	96.3	164	-11.80		10/02/2021
99.0	99.7	EV. CAMPANA / VUELTA DEL ESTE	99.0	165	-11.90		10/02/2021
99.7	103.5	VUELTA DEL ESTE	100.2	258	-11.40		10/02/2021
103.5	112.4	EV. DEL ESTE / LOS BARBONES	107.4	122	-11.90		09/02/2021
112.4	121.3	VUELTA DE LOS BARBONES	119.7	205	-11.90		09/02/2021
121.3	125.0	EV. BARBONES / SAN ANTONIO	121.8	161	-12.80		08/02/2021
125.0	128.0	VUELTA SAN ANTONIO	126.1	237	-11.80		08/02/2021
128.0	128.9	EV. SAN ANTONIO / AB.LAS LIMAS	128.9	166	-13.90		08/02/2021
128.9	132.0	VUELTA ABAJO LAS LIMAS	131.8	192	-12.00		08/02/2021
132.0	133.7	VUELTA LAS LIMAS	132.8	215	-12.40		08/02/2021
133.7	134.5	EV. LAS LIMAS / DEL PELADO	133.9	199	-14.10		05/02/2021
134.5	137.1	VUELTA DEL PELADO	135.9	222	-11.50		05/02/2021
137.1	139.3	EV. DEL PELADO / LOS PATOS	138.6	147	-12.30		04/02/2021
139.3	146.4	VUELTA LOS PATOS	140.0	186	-11.90		05/02/2021
146.4	157.0	CANCHA LARGA	155.0	173	-11.60		04/02/2021
157.0	159.3	ZANJA MERCADAL	157.6	190	-11.80		03/02/2021
159.3	173.7	ANGOSTURA DE LA ISLETA	165.4	165	-11.40		02y03/02/2021
173.7	175.3	ANGOSTURA DE LA BASE	174.3	172	-11.80		02/02/2021
175.3	180.4	BIFURCACION	176.0	155	-11.60		01/02/2021
RÍO PARANÁ							
234.1	276.0	EP. BIFURCACION/AB.LOS RATONES	258.8	116	-10.50		15,16,19y20/01/2021

KM DESDE	KM HASTA	DENOMINACIÓN	KM CRÍTICO APROX.	ANCHO CANAL (m)	PROF. AL CERO (m)	ALT. HIDROM. (m)	PROF. EFECTIVA (m)	OBSERVACIONES	FECHA ÚLTIMO RELEVAMIENTO
276.0	286.6	EP. BIFURCACION / AB.LOS RATONES	276.0	116	-11.10	0.90	12.00		15,16,19y20/01/2021
286.6	290.3	ABAJO LOS RATONES	288.7	116	-10.30	0.98	11.28	 (C)	15y16/01/2021
290.3	292.5	EP. AB.LOS RATONES / LOS RATONES	292.5	116	-10.60	1.00	11.60		16/01/2021
292.5	296.4	LOS RATONES	295.0	116	-10.50	1.02	11.52		16/01/2021
296.4	308.5	EP. LOS RATONES / ARRIBA OBLIGADO	308.4	116	-10.40	1.10	11.50		18/01/2021
308.5	313.0	ARRIBA OBLIGADO	309.7	116	-10.10	1.11	11.21		18/01/2021
313.0	315.0	EP. ARRIBA OBLIGADO/AB.LAS HERMANAS	314.8	116	-10.40	1.14	11.54		18/01/2021
315.0	317.0	ABAJO LAS HERMANAS B.I.	316.7	116	-10.70	1.15	11.85		14/01/2021
317.0	319.9	EP. AB.LAS HERMANAS / LAS HERMANAS	318.7	116	-10.40	1.16	11.56		14/01/2021
319.9	325.3	LAS HERMANAS B.I.	321.0	126	-10.30	1.14	11.44		14/01/2021
325.3	330.2	EP. LAS HERMANAS B.I. / CORT. ISLA NUEVA	325.4	116	-11.60	1.16	12.76		12y13/01/2021
330.2	344.0	CORTADA ISLA NUEVA	339.8	116	-10.40	1.29	11.69		13/01/2021
344.0	351.3	EP.CORTADA ISLA NUEVA / YAGUARON	344.3	116	-10.10	1.47	11.57		12/01/2021
351.3	358.8	YAGUARON	357.8	116	-9.60	1.63	11.23		11/03/2021
358.8	380.9	EP. YAGUARON / PARAGUAYO	374.2	116	-10.20	1.74	11.94		09y10/03/2021
380.9	392.2	PARAGUAYO	389.1	116	-9.70	1.83	11.53		08/03/2021
392.2	398.4	EP. PARAGUAYO / AB. ALVEAR	397.2	116	-9.40	1.88	11.28		07/01/2021
398.4	400.4	ABAJO ALVEAR	399.9	116	-9.70	1.90	11.60		05/03/2021
400.4	403.4	EP. AB. ALVEAR/ALVEAR	403.3	116	-9.80	1.92	11.72		05/03/2021
403.4	408.7	ALVEAR	407.8	116	-9.30	1.95	11.25		04/03/2021
408.7	412.7	EP. ALVEAR/C. MUELLES PTO. ROSARIO	408.8	116	-9.00	1.96	10.96		04/03/2021
412.7	418.5	C.MUELLES PUERTO ROSARIO	416.1	200	-9.20	2.00	11.20		03/03/2021
418.5	428.8	EP. C.DE LOS MUELLES / BORGHI	418.5	194	-9.80	2.01	11.81		03/03/2021
428.8	438.9	BORGHI	438.1	116	-9.40	2.07	11.47		02/03/2021
438.9	449.8	EP. BORGHI/BELLA VISTA	448.0	116	-9.60	2.10	11.70		01/03/2021
449.8	452.1	BELLA VISTA	450.2	116	-9.10	2.11	11.21		01/03/2021
452.1	460.0	EP. BELLA VISTA / AB. CORRENTOSO	452.4	116	-10.20	2.11	12.31		04/03/2021
460.0	472.3	EP. BELLA VISTA / AB. CORRENTOSO	470.0	116	-8.50	2.15	10.65		04/03/2021
472.3	475.3	ABAJO CORRENTOSO	474.9	116	-6.40	2.16	8.56		03/03/2021
475.3	490.5	EP. AB. CORRENTOSO / PARANACITO	480.0	116	-7.00	2.18	9.18		05/03/2021
490.5	494.5	PARANACITO	491.6	116	-6.00	2.20	8.20		02/03/2021
494.5	503.0	EP. PARANACITO / TACUANI	494.6	116	-6.10	2.21	8.31		02/03/2021
503.0	521.6	TACUANI	517.9	116	-5.60	2.26	7.86		24 y25/02/2021
521.6	531.6	ABAJO DIAMANTE	527.1	116	-6.50	2.29	8.79		23/02/2021
531.6	542.2	LOS CHIVOS	536.9	116	-6.60	2.27	8.87		23/02/2021
542.2	553.2	RAIGONES	552.5	116	-6.10	2.17	8.27		19/02/2021
553.2	564.4	EP. RAIGONES/PARACAO	561.5	116	-6.70	2.11	8.81		19/02/2021
564.4	568.8	PARACAO	567.4	116	-7.70	2.07	9.77		18/02/2021
568.8	571.8	EP. PARACAO / ANIMAS	569.2	116	-9.10	2.06	11.16		18/02/2021
571.8	574.5	ANIMAS	572.6	116	-6.40	2.04	8.44		17/02/2021
574.5	578.7	EP. ANIMAS / TRAGADERO	575.6	116	-7.20	2.02	9.22		17/02/2021
578.7	584.0	TRAGADERO	581.6	116	-5.90	1.98	7.88		18/02/2021


 (A) DRAGA A. NUÑEZ CABEÇA DE VACA OPERANDO

 (B) DRAGA A.DE ALBUQUERQUE DESMOV

 (C) DRAGA CAP.NUÑEZ OPERANDO

 (D) DRAGA AMERICO VESPUCCI DESMOVILIZADA

 (E) DRAGA GIOVANNI VENTURI EN MANT.

 (F) DRAGA HENRI PITOT EN MANTENIMIENTO

NOTA: Se emite en página web www.argentina.gov.ar/puertos-vias-navegables-y-marina-mercante