



PARANÁ	2,57
DIAMANTE	3,07
SAN MARTÍN	2,86
ROSARIO	2,64
VILLA CONSTITUCIÓN	2,08
SAN NICOLAS	1,97
RAMALLO	1,70
SAN PEDRO	1,48

**SUBSECRETARÍA DE PUERTOS. VÍAS NAVEGABLES Y MARINA MERCANTE**  
**DIRECCIÓN NACIONAL DE CONTROL DE PUERTOS Y VÍAS NAVEGABLES**



**RÍO DE LA PLATA - RÍO PARANÁ**






**ruta de ultramar**

PROFUNDIDADES MÍNIMAS DÍA: 29 de febrero de 2020

KM DESDE	KM HASTA	DENOMINACIÓN (Afectado a Régimen de Mareas)	KM CRÍTICO APROX.	ANCHO CANAL (m)	PROF. AL CERO (m)	OBSERVACIONES	FECHA ÚLTIMO RELEVAMIENTO
<b><u>RIO DE LA PLATA</u></b>							
239,1	121,0	CANAL PUNTA INDIO	155,0	100	-10,50	 (E)	28y29/11/2019
121,0	81,0	CANAL INTERMEDIO	82,9	100	-10,50		19/02/2020
81,0	57,0	PASO BANCO CHICO	58,4	100	-10,80		31/01/2020
57,0	37,0	RADA EXTERIOR	50,3	100	-11,40		28y29/01/2020
37,0	12,0	C. ACC. PTO.BUENOS AIRES	13,5	100	-10,70		27y28/01/2020
12,0	42,0	CANAL ING. EMILIO MITRE	12,1	100	-10,60	 (D)	20-21y23/01/2020
42,0	46,3	CANAL ING. EMILIO MITRE	44,8	100	-12,50		20-21y23/01/2020
46,3	49,8	CANAL ING. EMILIO MITRE	47,4	100	-10,80		20-21y23/01/2020
<b><u>RIO PARANÁ DE LAS PALMAS</u></b>							
49,8	58,4	ISLA LUCHA	56,0	140	-10,90		06/11/2019
58,4	84,8	EV. ISLA LUCHA / TORDILLO	61,2	124	-12,00		14/02/2020
84,8	86,9	VUELTA DEL TORDILLO	86,1	166	-11,90		13/02/2020
86,9	88,6	EV. TORDILLO / HINOJO	88,0	190	-11,70		13/02/2020
88,6	90,4	VUELTA DEL HINOJO	88,7	222	-12,20		13/02/2020
90,4	92,2	EV. HINOJO / CAMPANA	91,6	183	-13,40		13/02/2020
92,2	99,0	VUELTA CAMPANA	94,3	165	-11,40		12y13/02/2020
99,0	99,7	EV. CAMPANA / VUELTA DEL ESTE	99,0	166	-12,18		12/02/2020
99,7	103,5	VUELTA DEL ESTE	100,5	259	-11,70		12/02/2020
103,5	112,4	EV. DEL ESTE / LOS BARBONES	107,4	122	-12,00		12/02/2020
112,4	121,3	VUELTA DE LOS BARBONES	120,0	205	-12,00		11/02/2020
121,3	125,0	EV. BARBONES / SAN ANTONIO	121,4	181	-12,60		11/02/2020
125,0	128,0	VUELTA SAN ANTONIO	126,4	237	-12,00		10y11/02/2020
128,0	128,9	EV. SAN ANTONIO / AB.LAS LIMAS	128,9	166	-14,10		10/02/2020
128,9	132,0	VUELTA ABAJO LAS LIMAS	131,7	189	-12,10		10/02/2020
132,0	133,7	VUELTA LAS LIMAS	132,8	214	-12,10		10/02/2020
133,7	134,5	EV. LAS LIMAS / DEL PELADO	134,4	206	-14,70		10/02/2020
134,5	137,1	VUELTA DEL PELADO	136,1	228	-12,00		10/02/2020
137,1	139,3	EV. DEL PELADO / LOS PATOS	139,4	147	-12,50		07/02/2020
139,3	146,4	VUELTA LOS PATOS	141,8	186	-11,80		06y07/02/2020
146,4	157,0	CANCHA LARGA	155,6	174	-11,70		05y06/02/2020
157,0	159,3	ZANJA MERCADAL	157,4	189	-11,90		05/02/2020
159,3	173,7	ANGOSTURA DE LA ISLETA	171,6	140	-11,90		04/02/2020
173,7	175,3	ANGOSTURA DE LA BASE	174,2	172	-11,60		03/02/2020
175,3	180,4	BIFURCACION	179,2	155	-11,70		03y04/02/2020
<b><u>RIO PARANÁ</u></b>							
234,1	276,0	EP. BIFURCACION/AB.LOS RATONES	275,4	116	-12,10		3-4-5y6/12/2019

KM DESDE	KM HASTA	DENOMINACIÓN	KM CRÍTICO APROX.	ANCHO CANAL (m)	PROF. AL CERO (m)	ALT. HIDROM. (m)	PROF. EFECTIVA (m)	OBSERVACIONES	FECHA ÚLTIMO RELEVAMIENTO
276,0	286,6	EP. BIFURCACION / AB.LOS RATONES	276,0	116	-11,30	1,48	12,78		3y4/12/2019
286,6	290,3	ABAJO LOS RATONES	288,9	116	-9,90	1,54	11,44		04/12/2019
290,3	292,5	EP. AB.LOS RATONES / LOS RATONES	292,6	116	-10,50	1,55	12,05		03/12/2019
292,5	296,4	LOS RATONES	295,2	116	-10,10	1,57	11,67		03/12/2019
296,4	308,5	EP. LOS RATONES / ARRIBA OBLIGADO	308,3	116	-10,30	1,63	11,93		29/11 y 02/12/2019
308,5	313,0	ARRIBA OBLIGADO	309,9	116	-9,80	1,63	<b>11,43</b>		25/12/2019
313,0	315,0	EP. ARRIBA OBLIGADO/AB.LAS HERMANAS	314,7	116	-10,60	1,65	12,25		27/11/2019
315,0	317,0	ABAJO LAS HERMANAS B.I.	316,6	116	-10,00	1,66	11,66		07/12/2019
317,0	319,9	EP. AB.LAS HERMANAS / LAS HERMANAS	319,7	135	-10,10	1,68	11,78		26/11/2019
319,9	325,3	LAS HERMANAS B.I.	321,4	116	-9,80	1,68	11,48	 (B)	11/01/2020
325,3	330,2	EP. LAS HERMANAS B.I / CORT. ISLA NUEVA	325,3	116	-12,60	1,70	14,30		20y21/11/2019
330,2	344,0	CORTADA ISLA NUEVA	339,4	116	-9,80	1,84	11,64		26/11/2019
344,0	351,3	EP.CORTADA ISLA NUEVA / YAGUARON	344,1	131	-9,80	1,88	11,68		14/11/2019
351,3	358,8	YAGUARON	354,3	116	-9,60	1,98	11,58		13y14/11/2019
358,8	380,9	EP. YAGUARON / PARAGUAYO	374,3	116	-10,50	2,15	12,65		11y12/11/2019
380,9	392,2	PARAGUAYO	388,6	116	-9,30	2,32	11,62		26y27/02/2020
392,2	398,4	EP. PARAGUAYO / AB. ALVEAR	397,5	116	-9,40	2,42	11,82		26y27/02/2020
398,4	400,4	ABAJO ALVEAR	399,5	116	-9,40	2,45	11,85		07/11/2019
400,4	403,4	EP. AB. ALVEAR/ALVEAR	400,8	116	-9,40	2,46	11,86		20/02/2020
403,4	408,7	ALVEAR	408,4	116	-9,20	2,55	11,75		19y20/02/2020
408,7	412,7	EP. ALVEAR/C. MUELLES PTO. ROSARIO	409,6	116	-9,90	2,57	12,47		14/02/2020
412,7	418,5	C.MUELLES PUERTO ROSARIO	415,2	200	-9,10	2,63	11,73		18y19/02/2020
418,5	429,3	EP. C.DE LOS MUELLES / BORGHI	418,6	200	-9,70	2,66	12,36		17/02/2020
429,3	438,9	BORGHI	438,0	116	-9,20	2,79	11,99		12y13/02/2020

438,9	449,8	EP. BORGHI/BELLA VISTA	449,7	116	-9,70	2,86	12,56		11y12/02/2020
449,8	452,1	BELLA VISTA	451,6	116	-9,20	2,87	12,07		10/02/2020
452,1	460,0	EP. BELLA VISTA / AB. CORRENTOSO	452,2	100	-9,00	2,87	11,87		13/01/2020
460,0	472,3	EP. BELLA VISTA / AB. CORRENTOSO	470,4	116	-7,50	2,92	10,42		13/01/2020
472,3	475,3	ABAJO CORRENTOSO	474,0	116	-6,30	2,92	9,22		13/01/2020
475,3	490,5	EP. AB. CORRENTOSO / PARANACITO	480,4	116	-6,80	2,94	9,74		06/01/2020
490,5	494,5	PARANACITO	493,5	116	-6,40	2,97	9,37		12/01/2020
494,5	503,0	EP. PARANACITO / TACUANI	494,5	116	-6,50	2,97	9,47		06/01/2020
503,0	521,6	TACUANI	513,3	116	-5,50	3,02	<b>8,52</b>	 (A)	05y10/01/2020
521,6	531,6	ABAJO DIAMANTE	526,3	116	-6,20	3,05	9,25		04/01/2020
531,6	542,2	LOS CHIVOS	537,3	116	-7,00	3,04	10,04		27/11/2019
542,2	553,2	RAIGONES	552,9	116	-6,10	2,92	9,02	 (A)	27/11/2019
553,2	564,4	EP. RAIGONES/PARACAO	561,4	116	-6,90	2,86	9,76		02/01/2020
564,4	568,8	PARACAO	567,8	116	-7,40	2,81	10,21		02/01/2020
568,8	571,8	EP. PARACAO / ANIMAS	571,5	116	-9,10	2,79	11,89		02/01/2020
571,8	574,5	ANIMAS	573,6	116	-6,30	2,77	9,07		02/01/2020
574,5	578,9	EP. ANIMAS / TRAGADERO	578,6	116	-6,40	2,73	9,13		02/01/2020
578,9	584,0	TRAGADERO	582,6	116	-5,90	2,71	8,61		31/12/2019

 (A) DRAGA A. NUÑEZ CABEÇA DE VACA OPERANDO
  (B) DRAGA MANZANILLO II OPERANDO
  (C) DRAGA CAP. NUÑEZ A LA ORDEN
  (D) DRAGA IBN BATTUTA OPERANDO
  (E) DRAGA GIOVANNI VENTURI OPERANDO

NOTA: Se emite en página web [www.argentina.gob.ar/puertos-vias-navegables-y-marina-mercante](http://www.argentina.gob.ar/puertos-vias-navegables-y-marina-mercante)