



PARANÁ	2,27
DIAMANTE	2,68
SAN MARTÍN	2,42
ROSARIO	2,28
VILLA CONSTITUCIÓN	1,90
SAN NICOLAS	1,72
RAMALLO	1,32
SAN PEDRO	1,02

**SUBSECRETARÍA DE PUERTOS, VÍAS NAVEGABLES Y MARINA MERCANTE**  
**DIRECCIÓN NACIONAL DE CONTROL DE PUERTOS Y VÍAS NAVEGABLES**  
**RÍO DE LA PLATA - RÍO PARANÁ**  
**ruta de ultramar**

PROFUNDIDADES MÍNIMAS DÍA: 04 de febrero de 2020

KM DESDE	KM HASTA	DENOMINACIÓN (Afectado a Régimen de Mareas)	KM CRÍTICO APROX.	ANCHO CANAL (m)	PROF. AL CERO (m)	OBSERVACIONES	FECHA ÚLTIMO RELEVAMIENTO
<b><u>RIO DE LA PLATA</u></b>							
239,1	121,0	CANAL PUNTA INDIO	155,0	100	-10,50		28y29/11/2019
121,0	81,0	CANAL INTERMEDIO	83,0	100	-10,60		11y12/09/2019
81,0	57,0	PASO BANCO CHICO	58,4	100	-10,80		31/01/2020
57,0	37,0	RADA EXTERIOR	50,3	100	-11,40		28y29/01/2020
37,0	12,0	C. ACC. PTO.BUENOS AIRES	13,5	100	-10,70		27y28/01/2020
12,0	42,0	CANAL ING. EMILIO MITRE	12,1	100	-10,60		20-21y23/01/2020
42,0	46,3	CANAL ING. EMILIO MITRE	44,8	100	-12,50		20-21y23/01/2020
46,3	49,8	CANAL ING. EMILIO MITRE	47,4	100	-10,80		20-21y23/01/2020
<b><u>RIO PARANÁ DE LAS PALMAS</u></b>							
49,8	58,4	ISLA LUCHA	56,0	140	-10,90		06/11/2019
58,4	84,8	EV. ISLA LUCHA / TORDILLO	60,8	126	-11,20		6y7/11/2019
84,8	86,9	VUELTA DEL TORDILLO	86,2	165	-12,40		05/11/2019
86,9	88,6	EV. TORDILLO / HINOJO	88,1	196	-13,40		05/11/2019
88,6	90,4	VUELTA DEL HINOJO	88,7	222	-12,50		05/11/2019
90,4	92,2	EV. HINOJO / CAMPANA	91,5	185	-15,60		05/11/2019
92,2	99,0	VUELTA CAMPANA	94,3	165	-11,70		4y5/11/2019
99,0	99,7	EV. CAMPANA / VUELTA DEL ESTE	99,1	174	-12,90		04/11/2019
99,7	103,5	VUELTA DEL ESTE	100,2	259	-11,60		04/11/2019
103,5	112,4	EV. DEL ESTE / LOS BARBONES	107,4	122	-11,00		31-10y01-11/2019
112,4	121,3	VUELTA DE LOS BARBONES	115,0	166	-11,40		01/11/2019
121,3	125,0	EV. BARBONES / SAN ANTONIO	124,5	191	-12,70		31/10/2019
125,0	128,0	VUELTA SAN ANTONIO	126,5	238	-11,50		31/10/2019
128,0	128,9	EV. SAN ANTONIO / AB.LAS LIMAS	128,9	166	-15,20		30/10/2019
128,9	132,0	VUELTA ABAJO LAS LIMAS	130,0	166	-11,30		30/10/2019
132,0	133,7	VUELTA LAS LIMAS	132,8	214	-12,40		30/10/2019
133,7	134,5	EV. LAS LIMAS / DEL PELADO	133,9	200	-16,40		30/10/2019
134,5	137,1	VUELTA DEL PELADO	136,0	224	-11,80		29/10/2019
137,1	139,3	EV. DEL PELADO / LOS PATOS	138,6	147	-12,40		29/10/2019
139,3	146,4	VUELTA LOS PATOS	141,9	186	-12,10		29/10/2019
146,4	157,0	CANCHA LARGA	156,0	174	-11,80		24y25/10/2019
157,0	159,3	ZANJA MERCADAL	157,7	204	-11,90		24/10/2019
159,3	173,7	ANGOSTURA DE LA ISLETA	172,1	140	-12,00	 (E)	22y23/10/2019
173,7	175,3	ANGOSTURA DE LA BASE	173,8	153	-11,60		22/10/2019
175,3	180,4	BIFURCACION	179,5	155	-11,70		21/10/2019
<b><u>RIO PARANÁ</u></b>							
234,1	276,0	EP. BIFURCACION/AB.LOS RATONES	275,4	116	-12,10		3-4-5y6/12/2019

KM DESDE	KM HASTA	DENOMINACIÓN	KM CRÍTICO APROX.	ANCHO CANAL (m)	PROF. AL CERO (m)	ALT. HIDROM. (m)	PROF. EFECTIVA (m)	OBSERVACIONES	FECHA ÚLTIMO RELEVAMIENTO
276,0	286,6	EP. BIFURCACION / AB.LOS RATONES	276,0	116	-11,30	1,02	12,32		3y4/12/2019
286,6	290,3	ABAJO LOS RATONES	288,9	116	-9,90	1,10	<b>11,00</b>		04/12/2019
290,3	292,5	EP. AB.LOS RATONES / LOS RATONES	292,6	116	-10,50	1,12	11,62		03/12/2019
292,5	296,4	LOS RATONES	295,2	116	-10,10	1,14	11,24		03/12/2019
296,4	308,5	EP. LOS RATONES / ARRIBA OBLIGADO	308,3	116	-10,30	1,22	11,52		29/11 y 02/12/2019
308,5	313,0	ARRIBA OBLIGADO	309,9	116	-9,80	1,23	11,03		25/12/2019
313,0	315,0	EP. ARRIBA OBLIGADO/AB.LAS HERMANAS	314,7	116	-10,60	1,26	11,86		27/11/2019
315,0	317,0	ABAJO LAS HERMANAS B.I.	316,6	116	-10,00	1,27	11,27		07/12/2019
317,0	319,9	EP. AB.LAS HERMANAS / LAS HERMANAS	319,7	135	-10,10	1,29	11,39		26/11/2019
319,9	325,3	LAS HERMANAS B.I.	321,4	116	-9,80	1,30	11,10		11/01/2020
325,3	330,2	EP. LAS HERMANAS B.I / CORT. ISLA NUEVA	325,3	116	-12,60	1,32	13,92		20y21/11/2019
330,2	344,0	CORTADA ISLA NUEVA	339,4	116	-9,80	1,53	11,33		26/11/2019
344,0	351,3	EP.CORTADA ISLA NUEVA / YAGUARON	344,1	131	-9,80	1,59	11,39		14/11/2019
351,3	358,8	YAGUARON	354,3	116	-9,60	1,74	11,34		13y14/11/2019
358,8	380,9	EP. YAGUARON / PARAGUAYO	374,3	116	-10,50	1,95	12,45		11y12/11/2019
380,9	392,2	PARAGUAYO	388,4	116	-9,80	2,06	11,86		08-11y12/11/2019
392,2	398,4	EP. PARAGUAYO / AB. ALVEAR	397,5	116	-9,60	2,13	11,73		03/01/2020


398,4	400,4	ABAJO ALVEAR	399,5	116	-9,40	2,15	11,55		07/11/2019
400,4	403,4	EP. AB. ALVEAR/ALVEAR	401,8	116	-9,30	2,17	11,47		07/11/2019
403,4	408,7	ALVEAR	408,0	116	-9,30	2,22	11,52		07/11/2019
408,7	412,7	EP. ALVEAR/C. MUELLES PTO. ROSARIO	408,8	116	-10,00	2,22	12,22		06/11/2019
412,7	418,5	C.MUELLES PUERTO ROSARIO	415,1	180	-9,00	2,27	11,27	 (B)	06/11/2019
418,5	429,3	EP. C.DE LOS MUELLES / BORGHI	418,5	199	-9,50	2,29	11,79		4y5/11/2019
429,3	438,9	BORGHI	438,1	116	-9,20	2,38	11,58		05/11/2019
438,9	449,8	EP. BORGHI/BELLA VISTA	449,5	116	-9,60	2,42	12,02		04/11/2019
449,8	452,1	BELLA VISTA	452,0	116	-9,30	2,43	11,73		04/11/2019
452,1	460,0	EP. BELLA VISTA / AB. CORRENTOSO	452,2	100	-9,00	2,43	11,43		13/01/2020
460,0	472,3	EP. BELLA VISTA / AB. CORRENTOSO	470,4	116	-7,50	2,49	9,99		13/01/2020
472,3	475,3	ABAJO CORRENTOSO	474,0	116	-6,30	2,50	8,80		13/01/2020
475,3	490,5	EP. AB. CORRENTOSO / PARANACITO	480,4	116	-6,80	2,52	9,32		06/01/2020
490,5	494,5	PARANACITO	493,5	116	-6,40	2,56	8,96		12/01/2020
494,5	503,0	EP. PARANACITO / TACUANI	494,5	116	-6,50	2,56	9,06		06/01/2020
503,0	521,6	TACUANI	513,3	116	-5,50	2,62	<b>8,12</b>		05y10/01/2020
521,6	531,6	ABAJO DIAMANTE	526,3	116	-6,20	2,66	8,86		04/01/2020
531,6	542,2	LOS CHIVOS	537,3	116	-7,00	2,65	9,65		27/11/2019
542,2	553,2	RAIGONES	552,9	116	-6,10	2,56	8,66		27/11/2019
553,2	564,4	EP. RAIGONES/PARACAO	561,4	116	-6,90	2,51	9,41		02/01/2020
564,4	568,8	PARACAO	567,8	116	-7,40	2,47	9,87		02/01/2020
568,8	571,8	EP. PARACAO / ANIMAS	571,5	116	-9,10	2,45	11,55		02/01/2020
571,8	574,5	ANIMAS	573,6	116	-6,30	2,44	8,74		02/01/2020
574,5	578,9	EP. ANIMAS / TRAGADERO	578,6	116	-6,40	2,41	8,81		02/01/2020
578,9	584,0	TRAGADERO	582,6	116	-5,90	2,38	8,28		31/12/2019

 (A) DRAGA A. NUÑEZ CABEÇA DE VACA DESMOVILIZADA

 (B) OPERANDO DRAGA MANZANILLO II

 (C) DRAGA CAP.NUÑEZ EN MANTENIMIENTO

 (D) DRAGA IBN BATTUTA A LA ORDEN

 (E) OPERANDO DRAGA GIOVANNI VENTURI

NOTA: Se emite en página web [www.argentina.gob.ar/puertos-vias-navegables-y-marina-mercante](http://www.argentina.gob.ar/puertos-vias-navegables-y-marina-mercante)