


ALTURAS HIDROMÉTRICAS 18 de noviembre de 2019


PARANÁ	1,75
DIAMANTE	2,20
SAN MARTÍN	2,02
ROSARIO	1,95
VILLA CONSTITUCIÓN	1,53
SAN NICOLAS	1,60
RAMALLO	1,18
SAN PEDRO	1,04

SUBSECRETARÍA DE PUERTOS, VÍAS NAVEGABLES Y MARINA MERCANTE
DIRECCIÓN NACIONAL DE CONTROL DE PUERTOS Y VÍAS NAVEGABLES
RÍO DE LA PLATA - RÍO PARANÁ
RTA DE ULTRAMAR

PROFUNDIDADES MÍNIMAS DÍA: 18 de noviembre de 2019

KM DESDE	KM HASTA	DENOMINACIÓN (Afectado a Régimen de Mareas)	KM CRÍTICO APROX.	ANCHO CANAL (m)	PROF. AL CERO (m)	OBSERVACIONES	FECHA ÚLTIMO RELEVAMIENTO
<u>RIO DE LA PLATA</u>							
239,1	121,0	CANAL PUNTA INDIO	186,7	160	-10,50	 (E)	9-10y11/09/2019
121,0	81,0	CANAL INTERMEDIO	83,0	100	-10,60		11y12/09/2019
81,0	57,0	PASO BANCO CHICO	58,4	100	-10,80		15y16/08/2019
57,0	37,0	RADA EXTERIOR	49,4	100	-10,90		14y15/08/2019
37,0	12,0	C. ACC. PTO.BUENOS AIRES	13,5	100	-10,50		12 al 14/08/2019
12,0	42,0	CANAL ING. EMILIO MITRE	15,2	100	-10,70		06 al 09/08/2019
42,0	46,3	CANAL ING. EMILIO MITRE	44,8	100	-12,60		06 al 12/08/2019
46,3	49,8	CANAL ING. EMILIO MITRE	48,3	100	-10,70		06 al 09/08/2019
<u>RIO PARANÁ DE LAS PALMAS</u>							
49,8	58,4	ISLA LUCHA	56,0	140	-10,90		06/11/2019
58,4	84,8	EV. ISLA LUCHA / TORDILLO	60,8	126	-11,20		6y7/11/2019
84,8	86,9	VUELTA DEL TORDILLO	86,2	165	-12,40		05/11/2019
86,9	88,6	EV. TORDILLO / HINOJO	88,1	196	-13,40		05/11/2019
88,6	90,4	VUELTA DEL HINOJO	88,7	222	-12,50		05/11/2019
90,4	92,2	EV. HINOJO / CAMPANA	91,5	185	-15,60		05/11/2019
92,2	99,0	VUELTA CAMPANA	94,3	165	-11,70		4y5/11/2019
99,0	99,7	EV. CAMPANA / VUELTA DEL ESTE	99,1	174	-12,90		04/11/2019
99,7	103,5	VUELTA DEL ESTE	100,2	259	-11,60		04/11/2019
103,5	112,4	EV. DEL ESTE / LOS BARBONES	107,4	122	-11,00		31-10y01-11/2019
112,4	121,3	VUELTA DE LOS BARBONES	115,0	166	-11,40		01/11/2019
121,3	125,0	EV. BARBONES / SAN ANTONIO	124,5	191	-12,70		31/10/2019
125,0	128,0	VUELTA SAN ANTONIO	126,5	238	-11,50		31/10/2019
128,0	128,9	EV. SAN ANTONIO / AB.LAS LIMAS	128,9	166	-15,20		30/10/2019
128,9	132,0	VUELTA ABAJO LAS LIMAS	130,0	166	-11,30		30/10/2019
132,0	133,7	VUELTA LAS LIMAS	132,8	214	-12,40		30/10/2019
133,7	134,5	EV. LAS LIMAS / DEL PELADO	133,9	200	-16,40		30/10/2019
134,5	137,1	VUELTA DEL PELADO	136,0	224	-11,80		29/10/2019
137,1	139,3	EV. DEL PELADO / LOS PATOS	138,6	147	-12,40		29/10/2019
139,3	146,4	VUELTA LOS PATOS	141,9	186	-12,10		29/10/2019
146,4	157,0	CANCHA LARGA	156,0	174	-11,80		24y25/10/2019
157,0	159,3	ZANJA MERCADAL	157,7	204	-11,90		24/10/2019
159,3	173,7	ANGOSTURA DE LA ISLETA	172,1	140	-12,00		22y23/10/2019
173,7	175,3	ANGOSTURA DE LA BASE	173,8	153	-11,60		22/10/2019
175,3	180,4	BIFURCACION	179,5	155	-11,70		21/10/2019
<u>RIO PARANÁ</u>							
234,1	276,0	EP. BIFURCACION/AB.LOS RATONES	275,4	116	-12,40		26-28/6y1-2/07/2019

KM DESDE	KM HASTA	DENOMINACIÓN	KM CRÍTICO APROX.	ANCHO CANAL (m)	PROF. AL CERO (m)	ALT. HIDROM. (m)	PROF. EFECTIVA (m)	OBSERVACIONES	FECHA ÚLTIMO RELEVAMIENTO
276,0	286,6	EP. BIFURCACION / AB.LOS RATONES	276,0	116	-11,10	1,04	12,14		3y4/10/2019
286,6	290,3	ABAJO LOS RATONES	289,2	116	-10,10	1,08	11,18		08/10/2019
290,3	292,5	EP. AB.LOS RATONES / LOS RATONES	292,6	116	-10,60	1,09	11,69		03/10/2019
292,5	296,4	LOS RATONES	295,0	116	-10,00	1,09	11,09	 (C)	04/10/2019
296,4	308,5	EP. LOS RATONES / ARRIBA OBLIGADO	308,5	116	-10,40	1,13	11,53		03/10/2019
308,5	313,0	ARRIBA OBLIGADO	308,9	116	-10,20	1,13	11,33		03/10/2019
313,0	315,0	EP. ARRIBA OBLIGADO/AB.LAS HERMANAS	314,9	116	-10,20	1,15	11,35		02/10/2019
315,0	317,0	ABAJO LAS HERMANAS B.I.	316,1	116	-9,90	1,15	11,05		02/10/2019
317,0	319,9	EP. AB.LAS HERMANAS / LAS HERMANAS	318,8	141	-10,20	1,16	11,36		02/10/2019
319,9	325,3	LAS HERMANAS B.I.	321,4	118	-9,90	1,17	11,07		30/09/2019
325,3	330,2	EP. LAS HERMANAS B.I./ CORT. ISLA NUEVA	325,3	116	-12,10	1,18	13,28		26y27/09/2019
330,2	344,0	CORTADA ISLA NUEVA	341,9	116	-9,50	1,43	10,93		10/11/2019
344,0	351,3	EP.CORTADA ISLA NUEVA / YAGUARON	344,1	131	-9,80	1,47	11,27		14/11/2019
351,3	358,8	YAGUARON	354,3	116	-9,60	1,59	11,19		13y14/11/2019
358,8	380,9	EP. YAGUARON / PARAGUAYO	374,3	116	-10,50	1,59	12,09		11y12/11/2019
380,9	392,2	PARAGUAYO	388,4	116	-9,80	1,71	11,51		08-11y12/11/2019
392,2	398,4	EP. PARAGUAYO / AB. ALVEAR	398,3	116	-9,60	1,80	11,40		08/11/2019


398,4	400,4	ABAJO ALVEAR	399,5	116	-9,40	1,81	11,21		07/11/2019
400,4	403,4	EP. AB. ALVEAR/ALVEAR	401,8	116	-9,30	1,83	11,13		07/11/2019
403,4	408,7	ALVEAR	408,0	116	-9,30	1,88	11,18		07/11/2019
408,7	412,7	EP. ALVEAR/C. MUELLES PTO. ROSARIO	408,8	116	-10,00	1,89	11,89		06/11/2019
412,7	418,5	C.MUELLES PUERTO ROSARIO	415,1	200	-8,80	1,94	10,74		06/11/2019
418,5	429,3	EP. C.DE LOS MUELLES / BORGHI	418,5	199	-9,50	1,96	11,46		4y5/11/2019
429,3	438,9	BORGHI	438,1	116	-9,20	2,00	11,20		05/11/2019
438,9	449,8	EP. BORGHI/BELLA VISTA	449,5	116	-9,60	2,02	11,62		04/11/2019
449,8	452,1	BELLA VISTA	452,0	116	-9,30	2,03	11,33		04/11/2019
452,1	460,0	EP. BELLA VISTA / AB. CORRENTOSO	452,3	116	-9,00	2,03	11,03		14/09/2019
460,0	472,3	EP. BELLA VISTA / AB. CORRENTOSO	470,4	116	-7,50	2,07	9,57	 (A)	05y06/09/2019
472,3	475,3	ABAJO CORRENTOSO	474,0	116	-5,90	2,08	7,98		
475,3	490,5	EP. AB. CORRENTOSO / PARANACITO	479,9	116	-6,50	2,09	8,59		
490,5	494,5	PARANACITO	494,0	116	-5,60	2,12	7,72		
494,5	503,0	EP. PARANACITO / TACUANI	502,9	116	-5,90	2,14	8,04		
503,0	521,6	TACUANI	520,0	116	-5,60	2,17	7,77		
521,6	531,6	ABAJO DIAMANTE	526,9	116	-5,60	2,19	7,79		
531,6	542,2	LOS CHIVOS	537,3	116	-6,60	2,17	8,77		
542,2	553,2	RAIGONES	552,1	116	-5,90	2,07	7,97		
553,2	564,4	EP. RAIGONES/PARACAO	561,2	116	-7,00	2,01	9,01		
564,4	568,8	PARACAO	568,8	116	-9,90	1,96	11,86		
568,8	571,8	EP. PARACAO / ANIMAS	569,1	116	-8,50	1,96	10,46		
571,8	574,5	ANIMAS	573,6	116	-5,90	1,93	7,83		
574,5	578,9	EP. ANIMAS / TRAGADERO	578,7	116	-8,10	1,90	10,00		
578,9	584,0	TRAGADERO	582,5	116	-5,80	1,87	7,67		16/08/2019

 (A) OPERANDO DRAGA A. NUÑEZ CABEÇA DE VACA

 (B) DRAGA MANZANILLO II EN MANT.

 (C) OPERANDO DRAGA CAP.NUÑEZ

 (D) DRAGA VESPUCCI A LA ORDEN

 (E) OPERANDO DRAGA GIOVANNI VENTURI

NOTA: Se emite en página web www.argentina.gob.ar/puertos-vias-navegables-y-marina-mercante