








| | |
|--------------------|------|
| PARANÁ | 1,66 |
| DIAMANTE | 2,02 |
| SAN MARTÍN | 1,95 |
| ROSARIO | 1,94 |
| VILLA CONSTITUCIÓN | 1,70 |
| SAN NICOLAS | 1,76 |
| RAMALLO | 1,45 |
| SAN PEDRO | 1,46 |

SUBSECRETARÍA DE PUERTOS, VÍAS NAVEGABLES Y MARINA MERCANTE
DIRECCIÓN NACIONAL DE CONTROL DE PUERTOS Y VÍAS NAVEGABLES
RÍO DE LA PLATA - RÍO PARANÁ
ruta de Ultramar

PROFUNDIDADES MÍNIMAS DÍA: 06 de septiembre de 2019

| KM DESDE | KM HASTA | DENOMINACIÓN (Afectado a Régimen de Mareas) | KM CRÍTICO APROX. | ANCHO CANAL (m) | PROF. AL CERO (m) | OBSERVACIONES | FECHA ÚLTIMO RELEVAMIENTO |
|--|----------|--|-------------------|-----------------|-------------------|---|---------------------------|
| <u>RIO DE LA PLATA</u> | | | | | | | |
| 239,1 | 121,0 | CANAL PUNTA INDIO | 149,6 | 100 | -10,50 | | 27-28y29/03/2019 |
| 121,0 | 81,0 | CANAL INTERMEDIO | 83,0 | 100 | -10,50 | | 29-31/1y1/02/2019 |
| 81,0 | 57,0 | PASO BANCO CHICO | 58,4 | 100 | -10,80 | | 15y16/08/2019 |
| 57,0 | 37,0 | RADA EXTERIOR | 49,4 | 100 | -10,90 | | 14y15/08/2019 |
| 37,0 | 12,0 | C. ACC. PTO.BUENOS AIRES | 13,5 | 100 | -10,50 | | 12 al 14/08/2019 |
| 12,0 | 42,0 | CANAL ING. EMILIO MITRE | 15,2 | 100 | -10,70 |  (E) | 06 al 09/08/2019 |
| 42,0 | 46,3 | CANAL ING. EMILIO MITRE | 44,8 | 100 | -12,60 | | 06 al 12/08/2019 |
| 46,3 | 49,8 | CANAL ING. EMILIO MITRE | 48,3 | 100 | -10,70 | | 06 al 09/08/2019 |
| <u>RIO PARANÁ DE LAS PALMAS</u> | | | | | | | |
| 49,8 | 58,4 | ISLA LUCHA | 55,7 | 140 | -10,90 | | 14/08/2019 |
| 58,4 | 84,8 | EV. ISLA LUCHA / TORDILLO | 59,9 | 126 | -11,40 | | 13y14/08/2019 |
| 84,8 | 86,9 | VUELTA DEL TORDILLO | 86,1 | 165 | -12,10 | | 12/08/2019 |
| 86,9 | 88,6 | EV. TORDILLO / HINOJO | 88,1 | 200 | -11,80 | | 12/08/2019 |
| 88,6 | 90,4 | VUELTA DEL HINOJO | 88,6 | 222 | -12,20 | | 02/08/2019 |
| 90,4 | 92,2 | EV. HINOJO / CAMPANA | 91,5 | 185 | -15,50 | | 02/08/2019 |
| 92,2 | 99,0 | VUELTA CAMPANA | 98,9 | 165 | -12,00 | | 02/08/2019 |
| 99,0 | 99,7 | EV. CAMPANA / VUELTA DEL ESTE | 99,1 | 174 | -12,50 | | 01/08/2019 |
| 99,7 | 103,5 | VUELTA DEL ESTE | 100,0 | 258 | -11,30 | | 01/08/2019 |
| 103,5 | 112,4 | EV. DEL ESTE / LOS BARBONES | 107,1 | 122 | -11,60 | | 01/08/2019 |
| 112,4 | 121,3 | VUELTA DE LOS BARBONES | 120,0 | 104 | -11,70 | | 31/07/2019 |
| 121,3 | 125,0 | EV. BARBONES / SAN ANTONIO | 121,4 | 184 | -13,00 | | 30/07/2019 |
| 125,0 | 128,0 | VUELTA SAN ANTONIO | 126,1 | 238 | -11,70 | | 30/07/2019 |
| 128,0 | 128,9 | EV. SAN ANTONIO / AB.LAS LIMAS | 128,9 | 166 | -15,30 | | 30/07/2019 |
| 128,9 | 132,0 | VUELTA ABAJO LAS LIMAS | 129,9 | 166 | -11,80 | | 30/07/2019 |
| 132,0 | 133,7 | VUELTA LAS LIMAS | 132,8 | 214 | -11,90 | | 29/07/2019 |
| 133,7 | 134,5 | EV. LAS LIMAS / DEL PELADO | 134,4 | 205 | -16,20 | | 29/07/2019 |
| 134,5 | 137,1 | VUELTA DEL PELADO | 136,0 | 224 | -12,30 | | 29/07/2019 |
| 137,1 | 139,3 | EV. DEL PELADO / LOS PATOS | 138,7 | 142 | -12,80 | | 14/06/2019 |
| 139,3 | 146,4 | VUELTA LOS PATOS | 141,7 | 186 | -11,90 | | 29/07/2019 |
| 146,4 | 157,0 | CANCHA LARGA | 156,7 | 174 | -12,00 | | 14/06/2019 |
| 157,0 | 159,3 | ZANJA MERCADAL | 157,8 | 213 | -11,80 | | 07/02/2019 |
| 159,3 | 173,7 | ANGOSTURA DE LA ISLETA | 172,0 | 140 | -11,70 | | 11-12y13/06/2019 |
| 173,7 | 175,3 | ANGOSTURA DE LA BASE | 174,1 | 170 | -11,80 | | 11/06/2019 |
| 175,3 | 180,4 | BIFURCACION | 179,4 | 155 | -11,40 | | 10y12/06/2019 |
| <u>RIO PARANÁ</u> | | | | | | | |
| 234,1 | 276,0 | EP. BIFURCACION/AB.LOS RATONES | 275,4 | 116 | -12,40 | | 26-28/6y1-2/07/2019 |

| KM DESDE | KM HASTA | DENOMINACIÓN | KM CRÍTICO APROX. | ANCHO CANAL (m) | PROF. AL CERO (m) | ALT. HIDROM. (m) | PROF. EFECTIVA (m) | OBSERVACIONES | FECHA ÚLTIMO RELEVAMIENTO |
|----------|----------|---|-------------------|-----------------|-------------------|------------------|--------------------|--|---------------------------|
| 276,0 | 286,6 | EP. BIFURCACION / AB.LOS RATONES | 276,0 | 116 | -11,40 | 1,46 | 12,86 | | 26y28/04/2019 |
| 286,6 | 290,3 | ABAJOS RATONES | 288,8 | 116 | -9,60 | 1,46 | 11,06 | | 28/06/2019 |
| 290,3 | 292,5 | EP. AB.LOS RATONES / LOS RATONES | 292,4 | 116 | -11,20 | 1,46 | 12,66 | | 18/05/2019 |
| 292,5 | 296,4 | LOS RATONES | 295,2 | 116 | -9,90 | 1,46 | 11,36 | | 26/06/2019 |
| 296,4 | 308,5 | EP. LOS RATONES / ARRIBA OBLIGADO | 308,4 | 116 | -10,00 | 1,45 | 11,45 | | 26/06/2019 |
| 308,5 | 313,0 | ARRIBA OBLIGADO | 311,0 | 116 | -9,90 | 1,45 | 11,35 |  (C) | 24/06/2019 |
| 313,0 | 315,0 | EP. ARRIBA OBLIGADO/AB.LAS HERMANAS | 314,9 | 116 | -10,20 | 1,45 | 11,65 | | 21/06/2019 |
| 315,0 | 317,0 | ABAJOS HERMANAS B.I. | 316,4 | 116 | -9,70 | 1,45 | 11,15 | | 21/06/2019 |
| 317,0 | 320,4 | EP. AB.LAS HERMANAS / LAS HERMANAS | 317,0 | 116 | -9,90 | 1,45 | 11,35 | | 28/06/2019 |
| 320,4 | 325,3 | LAS HERMANAS B.I. | 322,1 | 116 | -9,40 | 1,45 | 10,85 |  (C) A partir del 7-9 | 18/06/2019 |
| 325,3 | 330,2 | EP. LAS HERMANAS B.I / CORT. ISLA NUEVA | 325,3 | 116 | -12,30 | 1,45 | 13,75 | | 12y13/06/2019 |
| 330,2 | 344,0 | CORTADA ISLA NUEVA | 335,9 | 116 | -9,70 | 1,57 | 11,27 | | 20/08/2019 |
| 344,0 | 351,3 | EP.CORTADA ISLA NUEVA / YAGUARON | 344,1 | 128 | -9,50 | 1,66 | 11,16 | | 12y14/06/2019 |
| 351,3 | 358,8 | YAGUARON | 356,4 | 116 | -9,40 | 1,80 | 11,20 | | 11/06/2019 |
| 358,8 | 380,9 | EP. YAGUARON / PARAGUAYO | 374,5 | 116 | -10,20 | 1,67 | 11,87 | | 10y11/06/2019 |
| 380,9 | 392,2 | PARAGUAYO | 390,8 | 116 | -8,90 | 1,81 | 10,71 |  (B) | 06y07/06/2019 |
| 392,2 | 398,4 | EP. PARAGUAYO / AB. ALVEAR | 398,3 | 116 | -9,00 | 1,85 | 10,85 | | 05/06/2019 |

| | | | | | | | | | |
|-------|-------|------------------------------------|-------|-----|--------|------|--------------|--|---------------|
| 398,4 | 400,4 | ABAJO ALVEAR | 399,2 | 116 | -9,00 | 1,86 | 10,86 | | 05/06/2019 |
| 400,4 | 403,4 | EP. AB. ALVEAR/ALVEAR | 400,5 | 116 | -9,10 | 1,86 | 10,96 | | 05/06/2019 |
| 403,4 | 408,7 | ALVEAR | 408,1 | 116 | -8,60 | 1,90 | 10,50 |  (B) A partir del 8-8 | 02/09/2019 |
| 408,7 | 412,7 | EP. ALVEAR/C. MUELLES PTO. ROSARIO | 409,0 | 116 | -10,00 | 1,91 | 11,91 | | 04/06/2019 |
| 412,7 | 418,5 | C.MUELLES PUERTO ROSARIO | 417,7 | 200 | -8,70 | 1,94 | 10,64 | | 31/05/2019 |
| 418,5 | 429,3 | EP. C.DE LOS MUELLES / BORGHI | 418,6 | 194 | -9,10 | 1,94 | 11,04 | | 30y31/05/2019 |
| 429,3 | 438,9 | BORGHI | 431,6 | 116 | -9,00 | 1,94 | 10,94 | | 06/08/2019 |
| 438,9 | 449,8 | EP. BORGHI/BELLA VISTA | 446,6 | 116 | -9,10 | 1,95 | 11,05 | | 28y30/05/2019 |
| 449,8 | 452,1 | BELLA VISTA | 450,2 | 116 | -8,40 | 1,95 | 10,35 |  (B) | 15/08/2019 |
| 452,1 | 460,0 | EP. BELLA VISTA / AB. CORRENTOSO | 453,8 | 116 | -8,60 | 1,95 | 10,55 | | 29y30/10/2018 |
| 460,0 | 472,3 | EP. BELLA VISTA / AB. CORRENTOSO | 470,4 | 116 | -7,00 | 1,97 | 8,97 | | 29y30/10/2018 |
| 472,3 | 475,3 | ABAJO CORRENTOSO | 474,9 | 116 | -5,60 | 1,97 | 7,57 | | 19/03/2019 |
| 475,3 | 490,5 | EP. AB. CORRENTOSO / PARANACITO | 475,4 | 116 | -5,50 | 1,97 | 7,47 | | 04/02/2019 |
| 490,5 | 494,5 | PARANACITO | 494,0 | 116 | -5,70 | 1,99 | 7,69 | | 22/08/2019 |
| 494,5 | 503,0 | EP. PARANACITO / TACUANI | 494,5 | 116 | -5,70 | 1,99 | 7,69 | | 22/04/2019 |
| 503,0 | 521,6 | TACUANI | 513,7 | 116 | -5,60 | 2,00 | 7,60 | | 22/08/2019 |
| 521,6 | 531,6 | ABAJO DIAMANTE | 526,8 | 116 | -5,80 | 2,01 | 7,81 | | 23/08/2019 |
| 531,6 | 542,2 | LOS CHIVOS | 537,4 | 116 | -6,00 | 2,00 | 8,00 | | 19/02/2019 |
| 542,2 | 553,2 | RAIGONES | 552,2 | 116 | -5,60 | 1,92 | 7,52 | | 01/08/2019 |
| 553,2 | 564,4 | EP. RAIGONES/PARACAO | 561,3 | 116 | -6,50 | 1,87 | 8,37 | | 20/02/2019 |
| 564,4 | 568,8 | PARACAO | 568,8 | 116 | -9,90 | 1,83 | 11,73 | | 21/02/2019 |
| 568,8 | 571,8 | EP. PARACAO / ANIMAS | 569,1 | 116 | -8,50 | 1,83 | 10,33 | | 08/08/2019 |
| 571,8 | 574,5 | ANIMAS | 573,6 | 116 | -5,90 | 1,81 | 7,71 | | 07/08/2019 |
| 574,5 | 578,9 | EP. ANIMAS / TRAGADERO | 578,7 | 116 | -8,10 | 1,78 | 9,88 | | 06/08/2019 |
| 578,9 | 584,0 | TRAGADERO | 582,5 | 116 | -5,80 | 1,76 | 7,56 |  (A) A partir del 7-8 | 16/08/2019 |

 (A) HOY DRAGA A. NUÑEZ CABEÇA DE VACA EN MANT.

 (D) DRAGA VESPUCCI EN REPARACION

 (B) OPERANDO DRAGA MANZANILLO II

 (E) OPERANDO DRAGA GIOVANNI VENTURI

 (C) OPERANDO DRAGA CAP.NUÑEZ

NOTA: Se emite en página web www.argentina.gob.ar/puertos-vias-navegables-y-marina-mercante