











PARANÁ	2.63
DIAMANTE	3.32
SAN MARTÍN	3.44
ROSARIO	3.31
VILLA CONSTITUCIÓN	2.78
SAN NICOLAS	2.61
RAMALLO	2.35
SAN PEDRO	1.82

SUBSECRETARÍA DE PUERTOS Y VÍAS NAVEGABLES
DIRECCIÓN NACIONAL DE CONTROL DE PUERTOS Y VÍAS NAVEGABLES
RÍO DE LA PLATA - RÍO PARANÁ
ruta de ULTRAMAR
 PROFUNDIDADES MÍNIMAS DÍA: 11 de Febrero de 2024

KM DESDE	KM HASTA	DENOMINACIÓN (Afectado a Régimen de Mareas)	KM CRÍTICO APROX.	ANCHO CANAL (m)	PROF. AL CERO (m)	OBSERVACIONES	FECHA ÚLTIMO RELEVAMIENTO
RIO DE LA PLATA							
239.1	121.0	CANAL PUNTA INDIÓ	171.8	100	-10.40		1y2/10/2023
121.0	81.0	CANAL INTERMEDIO	98.8	106	-10.40		27y28/09/2023
81.0	57.0	PASO BANCO CHICO	77.3	100	-10.70		28/09/2023
57.0	37.0	RADA EXTERIOR	45.7	100	-11.10		24/09/2023
37.0	12.0	CANAL BROWN	12.2	177	-10.50		21/09/2023
12.0	42.0	CANAL ING. EMILIO MITRE	13.6	100	-10.60		18y21/09/2023
42.0	46.3	CANAL ING. EMILIO MITRE	44.6	100	-12.80		18/09/2023
46.3	49.8	CANAL ING. EMILIO MITRE	47.6	106	-10.80		18/09/2023
RIO PARANÁ DE LAS PALMAS							
49.8	58.4	ISLA LUCHA	50.1	140	-10.80		10/11/2023
58.4	84.8	EV. ISLA LUCHA / TORDILLO	61.0	125	-11.60		10y11/11/2023
84.8	86.9	VUELTA DEL TORDILLO	86.1	165	-11.30		09/11/2023
86.9	88.6	EV. TORDILLO / HINOJO	88.0	192	-11.70		09/11/2023
88.6	90.4	VUELTA DEL HINOJO	88.8	222	-13.30		08/11/2023
90.4	92.2	EV. HINOJO / CAMPANA	91.8	176	-12.30		08/11/2023
92.2	99.0	VUELTA CAMPANA	94.5	166	-11.70		08/11/2023
99.0	99.7	EV. CAMPANA / VUELTA DEL ESTE	99.2	189	-11.40		08/11/2023
99.7	103.5	VUELTA DEL ESTE	100.3	258	-11.40		09/11/2023
103.5	112.4	EV. DEL ESTE / LOS BARBONES	107.4	122	-11.50		07/11/2023
112.4	121.3	VUELTA DE LOS BARBONES	119.3	204	-11.80		07/11/2023
121.3	125.0	EV. BARBONES / SAN ANTONIO	124.8	202	-12.00		04/11/2023
125.0	128.0	VUELTA SAN ANTONIO	126.1	235	-11.60	 (E)	04/11/2023
128.0	128.9	EV. SAN ANTONIO / AB.LAS LIMAS	128.9	165	-13.70		04/11/2023
128.9	132.0	VUELTA ABAJO LAS LIMAS	132.0	197	-11.70		04y06/11/2023
132.0	133.7	VUELTA LAS LIMAS	132.2	205	-12.30		04y06/11/2023
133.7	134.5	EV. LAS LIMAS / DEL PELADO	134.5	201	-13.60		04/11/2023
134.5	137.1	VUELTA DEL PELADO	135.9	224	-12.20		06/11/2023
137.1	139.3	EV. DEL PELADO / LOS PATOS	138.5	156	-12.20		08/02/2024
139.3	146.5	VUELTA LOS PATOS	139.7	177	-11.90		06/11/2023
146.5	157.0	CANCHA LARGA	155.0	174	-11.40		08/02/2024
157.0	159.3	ZANJA MERCADAL	157.2	174	-11.40		07/02/2024
159.3	173.7	ANGOSTURA DE LA ISLETA	166.4	134	-11.00		06/02/2024
173.7	175.3	ANGOSTURA DE LA BASE	174.3	155	-11.30	M.Der. reducida 20m el Km 174,1 y Km 174,3	05,06y08/02/2024
175.3	180.4	BIFURCACION	179.0	155	-11.10		08/02/2024
RIO PARANÁ							
234.1	276.0	EP. BIFURCACION/AB.LOS RATONES	240.5	116	-12.30		29,30y31/01/2024

KM DESDE	KM HASTA	DENOMINACIÓN	KM CRÍTICO APROX.	ANCHO CANAL (m)	PROF. AL CERO (m)	ALT. HIDROM. (m)	PROF. EFECTIVA (m)	OBSERVACIONES	FECHA ÚLTIMO RELEVAMIENTO
276.0	281.3	EP. BIFURCACION / AB.LOS RATONES	276.6	116	-10.60	1.83	12.43		20y21/12/2023
281.3	290.3	ABAJO LOS RATONES B.D.	287.1	116	-10.10	1.94	12.04		21/12/2023
290.3	292.5	EP. AB.LOS RATONES / LOS RATONES	290.4	116	-10.40	1.98	12.38		20/12/2023
292.5	296.4	LOS RATONES	295.0	116	-10.20	2.03	12.23		21/12/2023
296.4	308.5	EP. LOS RATONES / ARRIBA OBLIGADO	308.3	116	-10.50	2.17	12.67		20/12/2023
308.5	313.0	ARRIBA OBLIGADO	310.4	110	-9.80	2.19	11.99	M.I. reducida 10m en Km 308,6	19/12/2023
313.0	314.9	EP. ARRIBA OBLIGADO/LAS HERMANAS B.D	313.1	119	-14.70	2.22	16.92		19/12/2023
314.9	325.8	LAS HERMANAS B.D.	316.4	166	-9.40	2.20	11.60		15/12/2023
325.8	330.2	EP. LAS HERMANAS B.D/ CORT. ISLA NUEVA	325.9	116	-12.00	2.28	14.28		15/12/2023
330.2	344.0	CORTADA ISLA NUEVA	337.9	116	-8.80	2.43	11.23	 (G) Reducción de solera ⁽¹⁾	14y18/12/2023
344.0	351.3	EP.CORTADA ISLA NUEVA / YAGUARON	344.0	130	-9.90	2.54	12.44		12/12/2023
351.3	358.8	YAGUARON	355.2	116	-9.70	2.67	12.37		11/12/2023
358.8	380.9	EP. YAGUARON / PARAGUAYO	374.4	116	-9.30	2.85	12.15		7y8/12/2023
380.9	392.2	PARAGUAYO	390.9	116	-9.10	3.03	12.13	Navegar a 250m de BVL Km 383,3 ⁽²⁾	07y12/12/2023
392.2	398.4	EP. PARAGUAYO / AB. ALVEAR	397.2	116	-9.40	3.10	12.50		06/12/2023
398.4	400.4	ABAJO ALVEAR	399.6	116	-9.00	3.13	12.13		05/12/2023
400.4	403.4	EP. AB. ALVEAR/ALVEAR	403.1	116	-9.60	3.17	12.77		05/12/2023
403.4	408.7	ALVEAR	406.6	116	-8.20	3.21	11.41		05/12/2023
408.7	412.7	EP. ALVEAR/C. MUELLES PTO. ROSARIO	408.8	116	-8.30	3.23	11.53		04/12/2023
412.7	418.5	C. MUELLES PUERTO ROSARIO	416.9	200	-9.10	3.31	12.41		04/12/2023
418.5	428.8	EP. C.DE LOS MUELLES / BORGI	428.4	116	-9.10	3.36	12.46		01/12/2023
428.8	438.9	BORGI	431.8	116	-9.30	3.37	12.67		30/11/2023
438.9	449.8	EP. BORGI/BELLA VISTA	448.3	116	-8.10	3.44	11.54		28y29/11/2023
449.8	452.1	BELLA VISTA	450.4	106	-8.50	3.44	11.94	M.D. reducida 10m entre km 450,2 y 450,4	28/11/2023
452.1	460.0	EP. BELLA VISTA / AB. CORRENTOSO	456.7	116	-8.60	3.43	12.03		27/11/2023
460.0	472.3	EP. BELLA VISTA / AB. CORRENTOSO	463.9	116	-7.10	3.42	10.52		23y24/11/2023
472.3	475.3	ABAJO CORRENTOSO	474.6	116	-5.10	3.40	8.50		24/11/2023
475.3	490.5	EP. AB. CORRENTOSO / PARANACITO	475.4	116	-5.40	3.40	8.80		23/11/2023
490.5	494.5	PARANACITO	494.2	116	-5.60	3.37	8.97		23/11/2023
494.5	503.0	EP. PARANACITO / TACUANI	497.7	116	-4.80	3.37	8.17		22y23/11/2023
503.0	521.6	TACUANI	514.5	116	-4.10	3.35	7.45	 (C)	21y22/11/2023
521.6	531.6	ABAJO DIAMANTE	528.9	106	-4.60	3.33	7.93	M.D. reducida 10m km 528,9 a 529,2	21/11/2023
531.6	542.2	LOS CHIVOS	532.2	116	-5.20	3.32	8.52		17/11/2023
542.2	553.2	RAIGONES	552.3	116	-5.00	3.12	8.12		15y16/11/2023
553.2	564.4	EP. RAIGONES/PARACAO	558.5	116	-7.10	3.06	10.16		14/11/2023
564.4	568.8	PARACAO	566.0	116	-7.80	2.99	10.79		14/11/2023
568.8	571.8	EP. PARACAO / ANIMAS	569.3	116	-8.30	2.95	11.25		14/11/2023
571.8	574.5	ANIMAS	573.9	116	-5.30	2.90	8.20		14/11/2023
574.5	578.7	EP. ANIMAS / TRAGADERO	574.5	100	-5.60	2.90	8.50		14/11/2023
578.7	584.0	TRAGADERO	582.2	116	-4.60	2.82	7.42	M.I. reducido 16m entre 582 y 582,7	13y14/11/2023

 (A) DRAGA A. NUNEZ CABEÇA DE VACA DESMOVILIZADA  (B) DRAGA A. DE ABUQUERQUE DESMOVILIZADA  (C) DRAGA PINTA OPERANDO
 (D) DRAGA ORTELIIUS DESMOVILIZADA  (E) DRAGA GIOVANNI VENTURI OPERANDO  (F) DRAGA PANCHE DESMOVILIZADA
 (G) DRAGA NIÑA OPERANDO

(1) Evitar M.D. en KM 339,8 y M.I. en KM 343,8

(2) Ajuste de Traza. Señal embancada; corrimiento pendiente