


PARANÁ	2.33
DIAMANTE	2.71
SAN MARTÍN	2.51
ROSARIO	2.43
VILLA CONSTITUCIÓN	2.51
SAN NICOLAS	2.12
RAMALLO	2.02
SAN PEDRO	1.91




**SUBSECRETARÍA DE PUERTOS, VÍAS NAVEGABLES Y MARINA MERCANTE**  
**DIRECCIÓN NACIONAL DE CONTROL DE PUERTOS Y VÍAS NAVEGABLES**

**RÍO DE LA PLATA - RÍO PARANÁ**

**ruta de ULTRAMAR**

PROFUNDIDADES MÍNIMAS DÍA: 23 de septiembre de 2023

KM DESDE	KM HASTA	DENOMINACIÓN (Afectado a Régimen de Mareas)	KM CRÍTICO APROX.	ANCHO CANAL (m)	PROF. AL CERO (m)	OBSERVACIONES	FECHA ÚLTIMO RELEVAMIENTO
239.1	121.0	<b>RÍO DE LA PLATA</b>					
121.0	81.0	CANAL PUNTA INDIO	134.0	100	-10.40	 (E)	16,17/11y04/12/2022
81.0	57.0	CANAL INTERMEDIO	82.1	100	-10.40		17,18 y 23/06/2023
57.0	37.0	PASO BANCO CHICO	77.3	100	-10.70		13/06/2023
37.0	12.0	RADA EXTERIOR	45.7	100	-11.20		12/06/2023
12.0	42.0	CANAL BROWN	12.2	177	-10.50		21/09/2023
42.0	46.3	CANAL ING. EMILIO MITRE	13.6	100	-10.60		18y21/09/2023
46.3	49.8	CANAL ING. EMILIO MITRE	44.6	100	-12.80		18/09/2023
		CANAL ING. EMILIO MITRE	47.6	106	-10.80		18/09/2023
		<b>RÍO PARANÁ DE LAS PALMAS</b>					
49.8	58.4	ISLA LUCHA	50.1	140	-10.90		25/08/2023
58.4	84.8	EV. ISLA LUCHA / TORDILLO	61.2	124	-11.40		24y25/08/2023
84.8	86.9	VUELTA DEL TORDILLO	86.1	165	-11.50		24/08/2023
86.9	88.6	EV. TORDILLO / HINOJO	88.5	220	-11.10		24/08/2023
88.6	90.4	VUELTA DEL HINOJO	88.8	222	-13.30		22/08/2023
90.4	92.2	EV. HINOJO / CAMPANA	92.2	165	-12.20		22/08/2023
92.2	99.0	VUELTA CAMPANA	94.4	165	-11.70		22/08/2023
99.0	99.7	EV. CAMPANA / VUELTA DEL ESTE	99.2	178	-11.50		22/08/2023
99.7	103.5	VUELTA DEL ESTE	100.1	245	-11.10	M.D. reducida 14 m	22,24y26/08/2023
103.5	112.4	EV. DEL ESTE / LOS BARBONES	107.0	122	-11.20		21/08/2023
112.4	121.3	VUELTA DE LOS BARBONES	114.8	160	-11.40	M.D. reducida 5m en Km 114,8	21/08/2023
121.3	125.0	EV. BARBONES / SAN ANTONIO	124.8	205	-12.40		18/08/2023
125.0	128.0	VUELTA SAN ANTONIO	125.5	237	-12.10		18/08/2023
128.0	128.9	EV. SAN ANTONIO / AB.LAS LIMAS	128.0	199	-16.20		18/08/2023
128.9	132.0	VUELTA ABAJO LAS LIMAS	131.8	192	-11.70		17y23/08/2023
132.0	133.7	VUELTA LAS LIMAS	132.8	214	-11.50		17/08/2023
133.7	134.5	EV. LAS LIMAS / DEL PELADO	133.7	199	-13.20		17/08/2023
134.5	137.1	VUELTA DEL PELADO	136.0	222	-11.80		17/08/2023
137.1	139.3	EV. DEL PELADO / LOS PATOS	139.0	134	-12.00		11/08/2023
139.3	146.5	VUELTA LOS PATOS	142.0	186	-11.50	M.D. reducida 5m entre Km 142,5 a 143,0	11,16y17/8/2023
146.5	157.0	CANCHA LARGA	155.8	174	-11.50		11y23/8/2023
157.0	159.3	ZANJA MERCADAL	157.2	175	-11.60		10/08/2023
159.3	173.7	ANGOSTURA DE LA ISLETA	166.7	152	-11.40		10y14/8/2023
173.7	175.3	ANGOSTURA DE LA BASE	175.0	171	-11.60	M.D. reducida 10m entre km 174,1 y 174,5	9y14/8/2023
175.3	180.4	BIFURCACION	179.4	155	-11.50		08/08/2023
		<b>RÍO PARANÁ</b>					
234.1	276.0	EP. BIFURCACION/AB.LOS RATONES	258.8	110	-11.10	M.D. reducida 10m entre km 258,6 y 258,8	07y08/08/2023

KM DESDE	KM HASTA	DENOMINACIÓN	KM CRÍTICO APROX.	ANCHO CANAL (m)	PROF. AL CERO (m)	ALT. HIDROM. (m)	PROF. EFECTIVA (m)	OBSERVACIONES	FECHA ÚLTIMO RELEVAMIENTO
276.0	281.3	EP. BIFURCACION / AB.LOS RATONES	277.3	100	-11.00	1.91	12.91	M.D. reducido 16m entre Km. 276,2 y km 273,2	07/08/2023
281.3	290.3	ABAJO LOS RATONES B.D.	285.1	116	-11.00	1.93	12.93		06/07/2023
290.3	292.5	EP. AB.LOS RATONES / LOS RATONES	292.3	100	-10.90	1.95	12.85	M. I. reducido 16m en el Km. 290,8	05/07/2023
292.5	296.4	LOS RATONES	295.3	116	-10.90	1.95	12.85		04/07/2023
296.4	308.5	EP. LOS RATONES / ARRIBA OBLIGADO	308.5	116	-10.30	1.98	12.28		4y5/07/2023
308.5	313.0	ARRIBA OBLIGADO	311.9	110	-10.50	1.99	12.49	M.D. reducida 6m en el Km 311,9	03/08/2023
313.0	314.9	EP. ARRIBA OBLIGADO/LAS HERMANAS B.D	313.0	116	-15.50	1.99	17.49		29/06/2023
314.9	325.8	LAS HERMANAS B.D.	316.4	160	-10.60	1.99	12.59	M.D. reducido 6m dde Km 316 a 316,6	29/06/2023
325.8	330.2	EP. LAS HERMANAS B.D/ CORT. ISLA NUEVA	326.0	116	-12.30	2.01	14.31		28/06/2023
330.2	344.0	CORTADA ISLA NUEVA	338.1	116	-10.50	2.05	12.55	 (I)	28/06/2023
344.0	351.3	EP.CORTADA ISLA NUEVA / YAGUARON	349.6	116	-10.10	2.13	12.23		23/06/2023
351.3	358.8	YAGUARON	357.8	116	-10.10	2.31	12.41	 (B)	26/06/2023
358.8	380.9	EP. YAGUARON / PARAGUAYO	374.5	116	-10.10	2.50	12.60		22/06/2023
380.9	392.2	PARAGUAYO	389.7	116	-9.60	2.47	12.07	 (G)	22/06/2023
392.2	398.4	EP. PARAGUAYO / AB. ALVEAR	396.5	116	-9.80	2.46	12.26		16/06/2023
398.4	400.4	ABAJO ALVEAR	398.8	106	-9.90	2.46	12.36	M.D. reducido 10m	18y19/06/2023
400.4	403.4	EP. AB. ALVEAR/ALVEAR	401.8	116	-9.80	2.45	12.25		16/06/2023
403.4	408.7	ALVEAR	404.2	116	-10.10	2.45	12.55	Datos provistos por AGP	01y04/07/2023
408.7	412.7	EP. ALVEAR/C. MUELLES PTO. ROSARIO	408.7	116	-10.00	2.44	12.44		16y19/06/2023
412.7	418.5	C. MUELLES PUERTO ROSARIO	413.7	200	-9.90	2.43	12.33	Datos provistos por AGP	17/07/2023
418.5	428.8	EP. C.DE LOS MUELLES / BORCHI	428.5	116	-9.40	2.46	11.86		21/09/2023
428.8	438.9	BORCHI	433.2	110	-9.60	2.47	12.07	M.D. reducida 6m en km 433,2	20/09/2023
438.9	449.8	EP. BORCHI/BELLA VISTA	447.8	116	-9.90	2.51	12.41		19/09/2023
449.8	452.1	BELLA VISTA	450.2	106	-10.10	2.52	12.62	M.D. reducida 10m en km 450,2	18/09/2023
452.1	460.0	EP. BELLA VISTA / AB. CORRENTOSO	456.6	116	-8.70	2.53	11.23		18/09/2023
460.0	472.3	EP. BELLA VISTA / AB. CORRENTOSO	470.4	116	-7.10	2.56	9.66		30/08/2023
472.3	475.3	ABAJO CORRENTOSO	473.6	116	-5.90	2.57	8.47		28/08/2023
475.3	490.5	EP. AB. CORRENTOSO / PARANACITO	475.3	116	-6.00	2.57	8.57		28y29/08/2023
490.5	494.5	PARANACITO	493.9	116	-5.90	2.62	8.52		25/08/2023
494.5	503.0	EP. PARANACITO / TACUANI	498.8	116	-5.70	2.63	8.33		25,28y29/08/2023
503.0	521.6	TACUANI	507.4	116	-5.80	2.65	8.45		16,17y18/08/2023
521.6	531.6	ABAJO DIAMANTE	529.5	116	-5.80	2.70	8.50		16,23y30/8/2023
531.6	542.2	LOS CHIVOS	532.2	116	-5.90	2.71	8.61		15/08/2023
542.2	553.2	RAIGONES	547.9	116	-6.10	2.63	8.73		14/08/2023
553.2	564.4	EP. RAIGONES/PARACAO	561.2	116	-6.80	2.55	9.35		10/08/2023
564.4	568.8	PARACAO	567.8	116	-5.40	2.52	7.92		09/08/2023
568.8	571.8	EP. PARACAO / ANIMAS	571.7	116	-8.60	2.49	11.09		09/08/2023
571.8	574.5	ANIMAS	573.9	116	-5.70	2.48	8.18		08/08/2023
574.5	578.7	EP. ANIMAS / TRAGADERO	574.6	116	-6.20	2.48	8.68	M.I. reducida 5m entre km 578,3 y 578,7	08/08/2023
578.7	584.0	TRAGADERO	582.5	116	-5.80	2.43	8.23		02y09/09/2023

(A) DRAGA A. NUÑEZ CABEÇA DE VACA DESMOVILIZADA (B) DRAGA A.DE ABUQUERQUE OPERANDO (C) DRAGA CAP.NUÑEZ A LA ORDEN  
 (D) DRAGA ORTELIIUS DESMOVILIZADA (E) DRAGA GIOVANNI VENTURI OPERANDO (F) DRAGA PANCHO A LA ORDEN  
 (G) DRAGA TACCOLA OPERANDO (H) DRAGA NIÑA EN MANTENIMIENTO (I) DRAGA PINTA OPERANDO