


| | |
|--------------------|------|
| PARANÁ | 1,96 |
| DIAMANTE | 2,24 |
| SAN MARTÍN | 2,09 |
| ROSARIO | 2,02 |
| VILLA CONSTITUCIÓN | 2,11 |
| SAN NICOLAS | 1,68 |
| RAMALLO | 1,40 |
| SAN PEDRO | 1,35 |




SUBSECRETARÍA DE PUERTOS, VÍAS NAVEGABLES Y MARINA MERCANTE
DIRECCIÓN NACIONAL DE CONTROL DE PUERTOS Y VÍAS NAVEGABLES










RÍO DE LA PLATA - RÍO PARANÁ

RUTA DE ULTRAMAR

PROFUNDIDADES MÍNIMAS DÍA: 07 de septiembre de 2023

| KM DESDE | KM HASTA | DENOMINACIÓN (Afectado a Régimen de Mareas) | KM CRÍTICO APROX. | ANCHO CANAL (m) | PROF. AL CERO (m) | OBSERVACIONES | FECHA ÚLTIMO RELEVAMIENTO |
|----------|----------|--|-------------------|-----------------|-------------------|--|---------------------------|
| 239,1 | 121,0 | RÍO DE LA PLATA | | | | | |
| 121,0 | 81,0 | CANAL PUNTA INDIO | 134,0 | 100 | -10,40 | | 16,17/11y04/12/2022 |
| 81,0 | 57,0 | CANAL INTERMEDIO | 82,1 | 100 | -10,40 | | 17,18 y 23/06/2023 |
| 57,0 | 37,0 | PASO BANCO CHICO | 77,3 | 100 | -10,70 | | 13/06/2023 |
| 37,0 | 12,0 | RADA EXTERIOR | 45,7 | 100 | -11,20 | | 12/06/2023 |
| 12,0 | 42,0 | CANAL BROWN | 17,4 | 160 | -10,60 |  (D) | 01y05/06/2023 |
| 42,0 | 46,3 | CANAL ING. EMILIO MITRE | 23,3 | 100 | -10,50 | | 27-02y02y03/03/2023 |
| 46,3 | 49,8 | CANAL ING. EMILIO MITRE | 42,0 | 100 | -12,60 | | 31/05/2023 |
| | | CANAL ING. EMILIO MITRE | 48,2 | 100 | -10,80 | | 31/05/2023 |
| | | RÍO PARANÁ DE LAS PALMAS | | | | | |
| 49,8 | 58,4 | ISLA LUCHA | 50,1 | 140 | -10,90 | | 25/08/2023 |
| 58,4 | 84,8 | EV. ISLA LUCHA / TORDILLO | 61,2 | 124 | -11,40 | | 24y25/08/2023 |
| 84,8 | 86,9 | VUELTA DEL TORDILLO | 86,1 | 165 | -11,50 | | 24/08/2023 |
| 86,9 | 88,6 | EV. TORDILLO / HINOJO | 88,5 | 220 | -11,10 | | 24/08/2023 |
| 88,6 | 90,4 | VUELTA DEL HINOJO | 88,8 | 222 | -13,30 | | 22/08/2023 |
| 90,4 | 92,2 | EV. HINOJO / CAMPANA | 92,2 | 165 | -12,20 | | 22/08/2023 |
| 92,2 | 99,0 | VUELTA CAMPANA | 94,4 | 165 | -11,70 | | 22/08/2023 |
| 99,0 | 99,7 | EV. CAMPANA / VUELTA DEL ESTE | 99,2 | 178 | -11,50 | | 22/08/2023 |
| 99,7 | 103,5 | VUELTA DEL ESTE | 100,1 | 245 | -11,10 | M.D. reducida 14 m | 22,24y26/08/2023 |
| 103,5 | 112,4 | EV. DEL ESTE / LOS BARBONES | 107,0 | 122 | -11,20 | | 21/08/2023 |
| 112,4 | 121,3 | VUELTA DE LOS BARBONES | 114,8 | 160 | -11,40 | M.D. reducida 5m en Km 114,8 | 21/08/2023 |
| 121,3 | 125,0 | EV. BARBONES / SAN ANTONIO | 124,8 | 205 | -12,40 | | 18/08/2023 |
| 125,0 | 128,0 | VUELTA SAN ANTONIO | 125,5 | 237 | -12,10 | | 18/08/2023 |
| 128,0 | 128,9 | EV. SAN ANTONIO / AB.LAS LIMAS | 128,0 | 199 | -16,20 | | 18/08/2023 |
| 128,9 | 132,0 | VUELTA ABAJO LAS LIMAS | 131,8 | 192 | -11,70 | | 17y23/08/2023 |
| 132,0 | 133,7 | VUELTA LAS LIMAS | 132,8 | 214 | -11,50 | | 17/08/2023 |
| 133,7 | 134,5 | EV. LAS LIMAS / DEL PELADO | 133,7 | 199 | -13,20 | | 17/08/2023 |
| 134,5 | 137,1 | VUELTA DEL PELADO | 136,0 | 222 | -11,80 | | 17/08/2023 |
| 137,1 | 139,3 | EV. DEL PELADO / LOS PATOS | 139,0 | 134 | -12,00 | | 11/08/2023 |
| 139,3 | 146,5 | VUELTA LOS PATOS | 142,0 | 186 | -11,50 | M.D. reducida 5m entre Km 142,5 a 143,0 | 11,16y17/8/2023 |
| 146,5 | 157,0 | CANCHA LARGA | 155,8 | 174 | -11,50 | | 11y23/8/2023 |
| 157,0 | 159,3 | ZANJA MERCADAL | 157,2 | 175 | -11,60 | | 10/08/2023 |
| 159,3 | 173,7 | ANGOSTURA DE LA ISLETA | 166,7 | 152 | -11,40 | | 10y14/8/2023 |
| 173,7 | 175,3 | ANGOSTURA DE LA BASE | 175,0 | 171 | -11,60 | M.D. reducida 10m entre km 174,1 y 174,5 | 9y14/8/2023 |
| 175,3 | 180,4 | BIFURCACION | 179,4 | 155 | -11,50 | | 08/08/2023 |
| | | RÍO PARANÁ | | | | | |
| 234,1 | 276,0 | EP. BIFURCACION/AB.LOS RATONES | 258,8 | 110 | -11,10 | M.D. reducida 10m entre km 258,6 y 258,8 | 07y08/08/2023 |

| KM DESDE | KM HASTA | DENOMINACIÓN | KM CRÍTICO APROX. | ANCHO CANAL (m) | PROF. AL CERO (m) | ALT. HIDROM. (m) | PROF. EFECTIVA (m) | OBSERVACIONES | FECHA ÚLTIMO RELEVAMIENTO |
|----------|----------|--|-------------------|-----------------|-------------------|------------------|--------------------|--|---------------------------|
| 276,0 | 281,3 | EP. BIFURCACION / AB.LOS RATONES | 277,3 | 100 | -11,00 | 1,35 | 12,35 | M.D. reducido 16m entre Km. 276,2 y km 273,2 | 07/08/2023 |
| 281,3 | 290,3 | ABAJO LOS RATONES B.D. | 285,1 | 116 | -11,00 | 1,36 | 12,36 | | 06/07/2023 |
| 290,3 | 292,5 | EP. AB.LOS RATONES / LOS RATONES | 292,3 | 100 | -10,90 | 1,37 | 12,27 | V.Rojo reducido 16m en el Km. 290,8 | 05/07/2023 |
| 292,5 | 296,4 | LOS RATONES | 295,3 | 116 | -10,90 | 1,37 | 12,27 | | 04/07/2023 |
| 296,4 | 308,5 | EP. LOS RATONES / ARRIBA OBLIGADO | 308,5 | 116 | -10,30 | 1,38 | 11,68 | | 4y5/07/2023 |
| 308,5 | 313,0 | ARRIBA OBLIGADO | 311,9 | 110 | -10,50 | 1,39 | 11,89 | M.D. reducida 6m en el Km 311,9 | 03/08/2023 |
| 313,0 | 314,9 | EP. ARRIBA OBLIGADO/LAS HERMANAS B.D | 313,0 | 116 | -15,50 | 1,39 | 16,89 | | 29/06/2023 |
| 314,9 | 325,8 | LAS HERMANAS B.D. | 316,4 | 160 | -10,60 | 1,39 | 11,99 |  V.V. reducido 6m entre Km 316,0 a 316,6 | 29/06/2023 |
| 325,8 | 330,2 | EP. LAS HERMANAS B.D/ CORT. ISLA NUEVA | 326,0 | 116 | -12,30 | 1,39 | 13,69 | | 28/06/2023 |
| 330,2 | 344,0 | CORTADA ISLA NUEVA | 338,1 | 116 | -10,50 | 1,50 | 12,00 | | 28/06/2023 |
| 344,0 | 351,3 | EP.CORTADA ISLA NUEVA / YAGUARON | 349,6 | 116 | -10,10 | 1,71 | 11,81 | | 23/06/2023 |
| 351,3 | 358,8 | YAGUARON | 357,8 | 116 | -10,10 | 1,89 | 11,99 | | 26/06/2023 |
| 358,8 | 380,9 | EP. YAGUARON / PARAGUAYO | 374,5 | 116 | -10,10 | 2,10 | 12,20 | | 22/06/2023 |
| 380,9 | 392,2 | PARAGUAYO | 389,7 | 116 | -9,60 | 2,07 | 11,67 | | 22/06/2023 |
| 392,2 | 398,4 | EP. PARAGUAYO / AB. ALVEAR | 396,5 | 116 | -9,80 | 2,06 | 11,86 | | 16/06/2023 |
| 398,4 | 400,4 | ABAJO ALVEAR | 398,8 | 106 | -9,90 | 2,05 | 11,95 | Veril Verde reducido 10m | 18y19/06/2023 |
| 400,4 | 403,4 | EP. AB. ALVEAR/ALVEAR | 401,8 | 116 | -9,80 | 2,05 | 11,85 | | 16/06/2023 |
| 403,4 | 408,7 | ALVEAR | 404,2 | 116 | -10,10 | 2,04 | 12,14 |  (G) Datos provistos por AGP | 01y04/07/2023 |
| 408,7 | 412,7 | EP. ALVEAR/C. MUELLES PTO. ROSARIO | 408,7 | 116 | -10,00 | 2,03 | 12,03 | | 16y19/06/2023 |
| 412,7 | 418,5 | C.MUELLES PUERTO ROSARIO | 413,7 | 200 | -9,90 | 2,02 | 11,92 | Datos provistos por AGP | 17/07/2023 |
| 418,5 | 428,8 | EP. C.DE LOS MUELLES / BORGHI | 428,6 | 116 | -9,80 | 2,05 | 11,85 | M.D. reducida 15m entre km 428,5 y 428,6 | 15/06/2023 |
| 428,8 | 438,9 | BORGHI | 438,2 | 116 | -10,10 | 2,07 | 12,17 | | 13y16/06 31/08/2023 |
| 438,9 | 449,8 | EP. BORGHI/BELLA VISTA | 447,2 | 116 | -10,20 | 2,09 | 12,29 | | 12y13/06 31/08/2023 |
| 449,8 | 452,1 | BELLA VISTA | 451,7 | 116 | -10,30 | 2,10 | 12,40 | M.D. reducida 2m en km 450,0 | 12/06/2023 |
| 452,1 | 460,0 | EP. BELLA VISTA / AB. CORRENTOSO | 452,2 | 100 | -9,80 | 2,10 | 11,90 | | 12/06/2023 |
| 460,0 | 472,3 | EP. BELLA VISTA / AB. CORRENTOSO | 470,4 | 116 | -7,10 | 2,13 | 9,23 | | 30/08/2023 |
| 472,3 | 475,3 | ABAJO CORRENTOSO | 473,6 | 116 | -5,90 | 2,14 | 8,04 | | 28/08/2023 |
| 475,3 | 490,5 | EP. AB. CORRENTOSO / PARANACITO | 475,3 | 116 | -6,00 | 2,14 | 8,14 | | 28y29/08/2023 |
| 490,5 | 494,5 | PARANACITO | 493,9 | 116 | -5,90 | 2,17 | 8,07 | | 25/08/2023 |
| 494,5 | 503,0 | EP. PARANACITO / TACUANI | 498,8 | 116 | -5,70 | 2,18 | 7,88 | | 25,28y29/08/2023 |
| 503,0 | 521,6 | TACUANI | 507,4 | 116 | -5,80 | 2,19 | 7,99 | | 16,17y18/08/2023 |
| 521,6 | 531,6 | ABAJO DIAMANTE | 529,5 | 116 | -5,80 | 2,23 | 8,03 | | 16,23y30/8/2023 |
| 531,6 | 542,2 | LOS CHIVOS | 532,2 | 116 | -5,90 | 2,24 | 8,14 | | 15/08/2023 |
| 542,2 | 553,2 | RAIGONES | 547,9 | 116 | -6,10 | 2,18 | 8,28 | | 14/08/2023 |
| 553,2 | 564,4 | EP. RAIGONES/PARACAO | 561,2 | 116 | -6,80 | 2,12 | 8,92 | | 10/08/2023 |
| 564,4 | 568,8 | PARACAO | 567,8 | 116 | -5,40 | 2,10 | 7,50 | | 09/08/2023 |
| 568,8 | 571,8 | EP. PARACAO / ANIMAS | 571,7 | 116 | -8,60 | 2,08 | 10,68 | | 09/08/2023 |
| 571,8 | 574,5 | ANIMAS | 573,9 | 116 | -5,70 | 2,07 | 7,77 | | 08/08/2023 |
| 574,5 | 578,7 | EP. ANIMAS / TRAGADERO | 574,6 | 116 | -6,20 | 2,07 | 8,27 | M.I. reducida 5m entre km 578,3 y 578,7 | 08/08/2023 |
| 578,7 | 584,0 | TRAGADERO | 582,6 | 116 | -5,10 | 2,04 | 7,14 |  (B) | 07/08/2023 |

-  (A) DRAGA A. NUÑEZ CABEÇA DE VACA DESMOVILIZADA
-  (D) DRAGA ORTELUS OPERANDO
-  (G) DRAGA TACCOLA OPERANDO
-  (B) DRAGA A.DE ABUQUERQUE OPERANDO
-  (E) DRAGA GIOVANNI VENTURI A LA ORDEN
-  (H) DRAGA NIÑA EN MANTENIMIENTO
-  (C) DRAGA CAP.NUÑEZ A LA ORDEN
-  (F) DRAGA PANCHO A LA ORDEN
-  (I) DRAGA PINTA OPERANDO