









PARANÁ	2,84
DIAMANTE	3,25
SAN MARTÍN	2,88
ROSARIO	2,73
VILLA CONSTITUCIÓN	2,52
SAN NICOLAS	1,99
RAMALLO	1,58
SAN PEDRO	1,26

SUBSECRETARÍA DE PUERTOS, VÍAS NAVEGABLES Y MARINA MERCANTE
DIRECCIÓN NACIONAL DE CONTROL DE PUERTOS Y VÍAS NAVEGABLES
RÍO DE LA PLATA - RÍO PARANÁ
ruta de Ultramar

PROFUNDIDADES MÍNIMAS DÍA: 06 de Diciembre de 2022

KM DESDE	KM HASTA	DENOMINACIÓN (Afectado a Régimen de Mareas)	KM CRÍTICO APROX.	ANCHO CANAL (m)	PROF. AL CERO (m)	OBSERVACIONES	FECHA ÚLTIMO RELEVAMIENTO	
RIO DE LA PLATA								
239,1	121,0	CANAL PUNTA INDIO	134,0	100	-10,40	En Km 98,8 Navegar entre eje y veriles	16,17/11y04/12/2022	
121,0	81,0	CANAL INTERMEDIO	87,1	100	-10,50		04y05/12/2022	
81,0	57,0	PASO BANCO CHICO	77,1	100	-10,80		11/11y 02/12/2022	
57,0	37,0	RADA EXTERIOR	50,4	100	-11,20		03/08/2022	
37,0	12,0	CANAL BROWN	13,2	100	-10,40		10/11/2022	
12,0	42,0	CANAL ING. EMILIO MITRE	14,2	100	-10,70		02,03y07/11/2022	
42,0	46,3	CANAL ING. EMILIO MITRE	42,4	100	-12,60		02,03y07/11/2022	
46,3	49,8	CANAL ING. EMILIO MITRE	48,1	100	-11,30		02,03y07/11/2022	
RIO PARANÁ DE LAS PALMAS								
49,8	58,4	ISLA LUCHA	54,7	140	-11,10		13/09/2022	
58,4	84,8	EV. ISLA LUCHA / TORDILLO	61,2	123	-11,30	13Y14/09/2022		
84,8	86,9	VUELTA DEL TORDILLO	86,1	165	-11,60	15/09/2022		
86,9	88,6	EV. TORDILLO / HINOJO	88,4	215	-11,60	15/09/2022		
88,6	90,4	VUELTA DEL HINOJO	88,8	222	-13,00	15/09/2022		
90,4	92,2	EV. HINOJO / CAMPANA	91,8	176	-12,60	12/09/2022		
92,2	99,0	VUELTA CAMPANA	96,3	164	-11,10	12/09/2022		
99,0	99,7	EV. CAMPANA / VUELTA DEL ESTE	99,4	215	-11,70	12/09/2022		
99,7	103,5	VUELTA DEL ESTE	100,3	256	-11,70	12/09/2022		
103,5	112,4	EV. DEL ESTE / LOS BARBONES	107,4	122	-11,60	09/09/2022		
112,4	121,3	VUELTA DE LOS BARBONES	119,6	207	-11,40	08/09/2022		
121,3	125,0	EV. BARBONES / SAN ANTONIO	121,5	181	-12,20	08/09/2022		
125,0	128,0	VUELTA SAN ANTONIO	126,5	238	-11,70	08/09/2022		
128,0	128,9	EV. SAN ANTONIO / AB.LAS LIMAS	128,9	167	-13,50	08/09/2022		
128,9	132,0	VUELTA ABAJO LAS LIMAS	129,9	165	-12,00	07/09/2022		
132,0	133,7	VUELTA LAS LIMAS	133,6	207	-11,70	07/09/2022		
133,7	134,5	EV. LAS LIMAS / DEL PELADO	133,9	200	-13,40	07/09/2022		
134,5	137,1	VUELTA DEL PELADO	136,2	226	-11,90	07/09/2022		
137,1	139,3	EV. DEL PELADO / LOS PATOS	138,9	137	-11,30	07/09/2022		
139,3	146,5	VUELTA LOS PATOS	141,7	186	-11,50	07/09/2022		
146,5	157,0	CANCHA LARGA	147,1	165	-11,10	06/09/2022		
157,0	159,3	ZANJA MERCADAL	157,5	195	-11,80	06/09/2022		
159,3	173,7	ANGOSTURA DE LA ISLETA	168,4	151	-11,30	02y05/09/2022		
173,7	175,3	ANGOSTURA DE LA BASE	174,3	162	-11,20	29/11/2022		
175,3	180,4	BIFURCACION	175,9	140	-11,10	V.V. reducido 30m entre Km 174,1 a Km 174,3 29/11/2022		
RIO PARANÁ								
234,1	276,0	EP. BIFURCACION/AB.LOS RATONES	259,0	116	-10,70	V.V. reducido 30m entre Km 178,5 a 179,6 y 15m Km 176,0	28y29/11/2022	

KM DESDE	KM HASTA	DENOMINACIÓN	KM CRÍTICO APROX.	ANCHO CANAL (m)	PROF. AL CERO (m)	ALT. HIDROM. (m)	PROF. EFECTIVA (m)	OBSERVACIONES	FECHA ÚLTIMO RELEVAMIENTO
276,0	281,3	EP. BIFURCACION / AB.LOS RATONES	276,7	116	-10,80	1,26	12,06		01/12/2022
281,3	290,3	ABAJO LOS RATONES B.D.	286,9	116	-9,60	1,33	10,93		01/12/2022
290,3	292,5	EP. AB.LOS RATONES / LOS RATONES	292,5	116	-10,80	1,37	12,17		30/11/2022
292,5	296,4	LOS RATONES	295,4	116	-10,10	1,39	11,49		30/11/2022
296,4	308,5	EP. LOS RATONES / ARRIBA OBLIGADO	308,5	116	-10,20	1,47	11,67		30/11/2022
308,5	313,0	ARRIBA OBLIGADO	312,2	116	-9,40	1,50	10,90		30/11/2022
313,0	314,9	EP. ARRIBA OBLIGADO/LAS HERMANAS B.D	313,0	116	-13,30	1,50	14,80		29/11/2022
314,9	325,8	LAS HERMANAS B.D.	322,1	116	-9,80	1,52	11,32		29/11/2022
325,8	330,2	EP. LAS HERMANAS B.D/ CORT. ISLA NUEVA	329,8	116	-12,30	1,56	13,86		28/11/2022
330,2	344,0	CORTADA ISLA NUEVA	337,8	116	-9,20	1,71	10,91	V.V. reducido 10m en Km 340,0	28/11/2022
344,0	351,3	EP.CORTADA ISLA NUEVA / YAGUARON	344,1	132	-9,50	1,88	11,38		24/11/2022
351,3	358,8	YAGUARON	356,7	116	-9,50	2,22	11,72		24/11/2022
358,8	380,9	EP. YAGUARON / PARAGUAYO	373,3	106	-8,80	2,54	11,34	Veril Verde reducido 5m en Km 373,1	23/11/2022
380,9	392,2	PARAGUAYO	388,8	116	-9,30	2,61	11,91	Veril Verde reducido 5m en Km 385,8	22/11/2022
392,2	398,4	EP. PARAGUAYO / AB. ALVEAR	397,2	116	-9,20	2,65	11,85		21/11/2022
398,4	400,4	ABAJO ALVEAR	399,1	116	-9,50	2,66	12,16		18/11/2022
400,4	403,4	EP. AB. ALVEAR/ALVEAR	400,4	116	-10,30	2,66	12,96		18/11/2022
403,4	408,7	ALVEAR	404,5	106	-9,10	2,68	11,78	Ancho de canal reducido 10m en V. R.	18/11/2022
408,7	412,7	EP. ALVEAR/C. MUELLES PTO. ROSARIO	410,0	116	-10,50	2,70	13,20		17/11/2022
412,7	418,5	C.MUELLES PUERTO ROSARIO	416,1	199	-9,40	2,73	12,13		17/11/2022
418,5	428,8	EP. C.DE LOS MUELLES / BORGHI	428,5	116	-9,90	2,79	12,69		16/11/2022
428,8	438,9	BORGHI	428,9	116	-9,50	2,79	12,29		16/11/2022
438,9	449,8	EP. BORGHI/BELLA VISTA	448,5	116	-9,40	2,88	12,28		15/11/2022
449,8	452,1	BELLA VISTA	449,8	116	-9,50	2,89	12,39		15/11/2022
452,1	460,0	EP. BELLA VISTA / AB. CORRENTOSO	453,8	116	-9,60	2,91	12,51		14/11/2022
460,0	472,3	EP. BELLA VISTA / AB. CORRENTOSO	470,5	116	-8,60	2,98	11,58		04/10/2022
472,3	475,3	ABAJO CORRENTOSO	474,8	116	-6,20	3,00	9,20		03/10/2022
475,3	490,5	EP. AB. CORRENTOSO / PARANACITO	485,8	116	-6,80	3,04	9,84		29/09y03/10/2022
490,5	494,5	PARANACITO	493,8	116	-6,30	3,08	9,38		28/09/2022
494,5	503,0	EP. PARANACITO / TACUANI	498,3	100	-3,90	3,10	7,00	Ancho Canal reducido 16m V.V. Km 498/499	26y29/09/2022
503,0	521,6	TACUANI	506,1	116	-5,50	3,13	8,63	(B)	28/09/2022
521,6	531,6	ABAJO DIAMANTE	526,5	116	-6,80	3,22	10,02		23y26/09/2022
531,6	542,2	LOS CHIVOS	532,7	116	-6,40	3,25	9,65		22y23/09/2022
542,2	553,2	RAIGONES	545,1	116	-6,20	3,18	9,38		22/09/2022
553,2	564,4	EP. RAIGONES/PARACAO	561,3	116	-7,10	3,08	10,18		21/09/2022
564,4	568,8	PARACAO	567,8	116	-6,10	3,04	9,14		20/09/2022
568,8	571,8	EP. PARACAO / ANIMAS	571,0	116	-9,70	3,02	12,72		20/09/2022
571,8	574,5	ANIMAS	573,6	116	-6,60	3,01	9,61		20/09/2022
574,5	578,7	EP. ANIMAS / TRAGADERO	578,4	116	-6,50	2,98	9,48		20/09/2022
578,7	584,0	TRAGADERO	582,7	116	-6,00	2,95	8,95		19/09/2022

 (A) DRAGA A. NUÑEZ CABEZA DE VACA OPERANDO EN SFN
 (D) DRAGA ORTELIUS DESMOVILIZADA
 (G) DRAGA TACCOLA DESMOVILIZADA
 (B) DRAGA A.DE ALBUQUERQUE OPERANDO
 (E) DRAGA GIOVANNI VENTURI OPERANDO
 (H) DRAGA PANCHO DESMOVILIZADA
 (C) DRAGA CAP.NUÑEZ OPERANDO
 (F) DRAGA HENRI PITOT OPERANDO