











PARANÁ 0.78
 DIAMANTE 1.10
 SAN MARTÍN 1.00
 ROSARIO 1.00
 VILLA CONSTITUCIÓN 1.35
 SAN NICOLAS 0.93
 RAMALLO 1.00
 SAN PEDRO 0.90

SUBSECRETARÍA DE PUERTOS, VÍAS NAVEGABLES Y MARINA MERCANTE
DIRECCIÓN NACIONAL DE CONTROL DE PUERTOS Y VÍAS NAVEGABLES
RÍO DE LA PLATA - RÍO PARANÁ
RUTA DE ULTRAMAR

PROFUNDIDADES MÍNIMAS DÍA: 20 de marzo de 2022

KM DESDE	KM HASTA	DENOMINACIÓN (Afectado a Régimen de Mareas)	KM CRÍTICO APROX.	ANCHO CANAL (m)	PROF. AL CERO (m)			OBSERVACIONES	FECHA ÚLTIMO RELEVAMIENTO
RIO DE LA PLATA									
239.1	121.0	CANAL PUNTA INDIÓ	154.6	100	-10.60				02/08/2021
121.0	81.0	CANAL INTERMEDIO	83.0	100	-10.60				25/02y08/03/2022
81.0	57.0	PASO BANCO CHICO	76.4	100	-10.40				22/02/2022
57.0	37.0	RADA EXTERIOR	52.4	100	-11.20				21/02/2021
37.0	12.0	CANAL BROWN	13.4	100	-10.60			 (B)	01/10/2021
12.0	42.0	CANAL ING. EMILIO MITRE	12.2	137	-10.60				27.29y30/09/2021
42.0	46.3	CANAL ING. EMILIO MITRE	42.6	100	-13.50				27.29y30/09/2021
46.3	49.8	CANAL ING. EMILIO MITRE	49.7	100	-11.40				27.29y30/09/2021
RIO PARANÁ DE LAS PALMAS									
49.8	58.4	ISLA LUCHA	52.6	140	-11.40				11/03/2022
58.4	84.8	EV. ISLA LUCHA / TORDILLO	60.8	125	-11.40				10/03/2022
84.8	86.9	VUELTA DEL TORDILLO	86.1	164	-11.90				10/03/2022
86.9	88.6	EV. TORDILLO / HINOJO	88.1	195	-13.40				09/03/2022
88.6	90.4	VUELTA DEL HINOJO	88.8	222	-13.00				09/03/2022
90.4	92.2	EV. HINOJO / CAMPANA	91.4	190	-14.60				09/03/2022
92.2	99.0	VUELTA CAMPANA	96.3	164	-12.10				09/03/2022
99.0	99.7	EV. CAMPANA / VUELTA DEL ESTE	99.1	175	-12.80				08/03/2022
99.7	103.5	VUELTA DEL ESTE	100.0	255	-11.70				08/03/2022
103.5	112.4	EV. DEL ESTE / LOS BARBONES	106.9	122	-11.50				07/03/2022
112.4	121.3	VUELTA DE LOS BARBONES	120.0	204	-11.10				07/03/2022
121.3	125.0	EV. BARBONES / SAN ANTONIO	123.5	140	-12.60				04/03/2022
125.0	128.0	VUELTA SAN ANTONIO	126.0	238	-11.60				04/03/2022
128.0	128.9	EV. SAN ANTONIO / AB.LAS LIMAS	128.9	166	-15.20				04/03/2022
128.9	132.0	VUELTA ABAJO LAS LIMAS	130.1	165	-11.20				04/03/2022
132.0	133.7	VUELTA LAS LIMAS	132.2	206	-12.20				03/03/2022
133.7	134.5	EV. LAS LIMAS / DEL PELADO	134.0	200	-16.40				25/02/2022
134.5	137.1	VUELTA DEL PELADO	135.1	208	-12.60				25/02/2022
137.1	139.3	EV. DEL PELADO / LOS PATOS	138.6	152	-12.30				25/02/2022
139.3	146.5	VUELTA LOS PATOS	143.2	153	-11.70				25/02/2022
146.5	157.0	CANCHA LARGA	151.2	150	-12.20				03/03/2022
157.0	159.3	ZANJA MERCADAL	157.6	192	-12.30				03/03/2022
159.3	173.7	ANGOSTURA DE LA ISLETA	171.8	140	-11.70				02/03/2022
173.7	175.3	ANGOSTURA DE LA BASE	174.1	172	-12.50				22/02/2022
175.3	180.4	BIFURCACION	176.6	155	-12.00				21/02/2022
RIO PARANÁ									
234.1	276.0	EP. BIFURCACION/AB.LOS RATONES	272.1	116	-11.10				21y22/02/2022

KM DESDE	KM HASTA	DENOMINACIÓN	KM CRÍTICO APROX.	ANCHO CANAL (m)	PROF. AL CERO (m)	ALT. HIDROM. (m)	PROF. EFECTIVA (m)	OBSERVACIONES	FECHA ÚLTIMO RELEVAMIENTO
276.0	281.3	EP. BIFURCACION / AB.LOS RATONES	276.6	116	-11.10	0.90	12.00		16 y17/02/2022
281.3	290.3	ABAJÓ LOS RATONES B.D.	283.2	116	-10.20	0.91	11.11		16/03/2022
290.3	292.5	EP. AB.LOS RATONES / LOS RATONES	292.2	116	-10.50	0.93	11.43		16/02/2022
292.5	296.4	LOS RATONES	295.2	116	-10.50	0.94	11.44		17/02/2022
296.4	308.5	EP. LOS RATONES / ARRIBA OBLIGADO	307.6	116	-10.60	0.96	11.56		16/02/2022
308.5	313.0	ARRIBA OBLIGADO	311.1	116	-10.10	0.97	11.07		16/02/2022
313.0	315.0	EP. ARRIBA OBLIGADO/AB.LAS HERMANAS	314.9	116	-10.10	0.98	11.08		15/02/2022
315.0	317.0	ABAJÓ LAS HERMANAS B.I.	316.1	106	-9.90	0.98	10.88	 (A) Ancho reducido 10m en Veril Rojo	15/02/2022
317.0	319.9	EP. AB.LAS HERMANAS / LAS HERMANAS	318.9	116	-10.10	0.99	11.09	Navegar a 50 m de la BVL 319 y BVL 320	15/02/2022
319.9	325.3	LAS HERMANAS B.I.	320.4	140	-10.00	0.98	10.98		14y15/2/2022
325.3	330.2	EP. LAS HERMANAS B.I./ CORT. ISLA NUEVA	330.0	116	-12.20	0.99	13.19		14/02/2022
330.2	344.0	CORTADA ISLA NUEVA	343.1	110	-10.10	0.95	11.05	 (A) Ancho reducido 25m en Veril Rojo	11y14/02/2022
344.0	351.3	EP.CORTADA ISLA NUEVA / YAGUARON	344.0	133	-10.20	0.95	11.15		10y11/02/2022
351.3	358.8	YAGUARON	357.4	116	-9.60	1.13	10.73		09/02/2022
358.8	380.9	EP. YAGUARON / PARAGUAYO	374.0	116	-9.70	1.31	11.01		08y09/02/2022
380.9	392.2	PARAGUAYO	388.2	116	-9.60	1.20	10.80		07-08y10/2/2022
392.2	398.4	EP. PARAGUAYO / AB. ALVEAR	398.4	106	-10.20	1.13	11.33	Ancho de canal reducido en 10 m en V.Verde	07/02/2022
398.4	400.4	ABAJÓ ALVEAR	399.7	116	-9.10	1.12	10.22		04/02/2022
400.4	403.4	EP. AB. ALVEAR/ALVEAR	402.0	116	-9.50	1.10	10.60		04/02/2022
403.4	408.7	ALVEAR	408.2	116	-9.60	1.06	10.66		03/02/2022
408.7	412.7	EP. ALVEAR/C. MUELLES PTO. ROSARIO	410.3	116	-9.40	1.04	10.44		03/02/2022
412.7	418.5	C.MUELLES PUERTO ROSARIO	414.4	199	-9.10	1.01	10.11		02/02/2022
418.5	428.8	EP. C.DE LOS MUELLES / BORGHI	428.7	116	-9.30	1.00	10.30		01/02/2022
428.8	438.9	BORGHI	431.6	116	-9.30	1.00	10.30		24/01/2022
438.9	449.8	EP. BORGHI/BELLA VISTA	449.7	116	-9.00	1.00	10.00		31/01/2022
449.8	452.1	BELLA VISTA	451.9	100	-9.50	1.00	10.50		01/02/2022
452.1	460.0	EP. BELLA VISTA / AB. CORRENTOSO	453.6	116	-9.30	1.01	10.31		31-1y01/02/2022
460.0	472.3	EP. BELLA VISTA / AB. CORRENTOSO	470.4	116	-7.00	1.03	8.03		04/03/2022
472.3	475.3	ABAJÓ CORRENTOSO	472.9	116	-6.40	1.03	7.43		02/03/2022
475.3	490.5	EP. AB. CORRENTOSO / PARANACITO	486.7	116	-5.50	1.05	6.55		02/03/2022
490.5	494.5	PARANACITO	491.5	116	-5.70	1.05	6.75		25/02/2022
494.5	503.0	EP. PARANACITO / TACUANI	498.2	116	-5.70	1.06	6.76		03y04/03/2022
503.0	521.6	TACUANI	505.4	116	-5.70	1.07	6.77		24/2y3/03/2022
521.6	531.6	ABAJÓ DIAMANTE	526.7	116	-6.80	1.09	7.89		23/02/2022
531.6	542.2	LOS CHIVOS	532.6	116	-6.10	1.10	7.20		22y23/02/2022
542.2	553.2	RAIGONES	544.9	116	-5.90	1.04	6.94		18/02/2022
553.2	564.4	EP. RAIGONES/PARACAO	561.1	116	-6.80	0.97	7.77		17/02/2022
564.4	568.8	PARACAO	568.0	116	-6.60	0.94	7.54		16/02/2022
568.8	571.8	EP. PARACAO / ANIMAS	571.7	116	-7.90	0.92	8.82		16/02/2022
571.8	574.5	ANIMAS	572.0	116	-5.90	0.92	6.82		15/02/2022
574.5	578.7	EP. ANIMAS / TRAGADERO	575.3	116	-6.60	0.90	7.50		15y16/02/2022
578.7	584.0	TRAGADERO	583.2	116	-6.25	0.86	7.11		14/02/2022

 (A) DRAGA A. NUNEZ CABEÇA DE VACA OPERANDO
 (B) DRAGA A.DE ALBURQUERQUE OPERAN
 (C) DRAGA CAP.NUÑEZ A LA ORDEN
 (D) DRAGA DE BOUGAINVILLE DESMOVILIZADA
 (E) DRAGA GIOVANNI VENTURI A LA ORDE
 (F) DRAGA HENRI PITOT A LA ORDEN
 (G) DRAGA ORTELIUS DESMOVILIZADA