





PARANÁ 0,12  
 DIAMANTE 0,44  
 SAN MARTÍN 0,38  
 ROSARIO 0,56  
 VILLA CONSTITUCIÓN 0,58  
 SAN NICOLAS 0,76  
 RAMALLO 0,80  
 SAN PEDRO 1,07

**SUBSECRETARÍA DE PUERTOS, VÍAS NAVEGABLES Y MARINA MERCANTE**  
**DIRECCIÓN NACIONAL DE CONTROL DE PUERTOS Y VÍAS NAVEGABLES**  
**RÍO DE LA PLATA - RÍO PARANÁ**  
**ruta de ultramar**

PROFUNDIDADES MÍNIMAS DÍA: 28 de septiembre de 2021

KM DESDE	KM HASTA	DENOMINACIÓN (Afectado a Régimen de Mareas)	KM CRÍTICO APROX.	ANCHO CANAL (m)	PROF. AL CERO (m)	OBSERVACIONES	FECHA ÚLTIMO RELEVAMIENTO
<b>RIO DE LA PLATA</b>							
239,1	121,0	CANAL PUNTA INDIÓ	154,6	100	-10,60	 (F) (C)	02/08/2021
121,0	81,0	CANAL INTERMEDIO	114,2	100	-10,90		21/06/2021
81,0	57,0	PASO BANCO CHICO	76,6	100	-10,50		21y22/06/2021
57,0	37,0	RADA EXTERIOR	52,4	100	-11,40		17/06/2021
37,0	12,0	CANAL BROWN	12,0	144	-10,70		17y18/6/2021
12,0	42,0	CANAL ING. EMILIO MITRE	13,4	100	-10,80	 (D)	14,15y16/06/2021
42,0	46,3	CANAL ING. EMILIO MITRE	42,4	100	-13,20		14,15y16/06/2021
46,3	49,8	CANAL ING. EMILIO MITRE	48,1	100	-11,40		14,15y16/06/2021
<b>RIO PARANÁ DE LAS PALMAS</b>							
49,8	58,4	ISLA LUCHA	55,8	140	-10,90		23/08/2021
58,4	84,8	EV. ISLA LUCHA / TORDILLO	61,2	124	-11,20		20/08/2021
84,8	86,9	VUELTA DEL TORDILLO	86,1	165	-11,00		19/08/2021
86,9	88,6	EV. TORDILLO / HINOJO	87,9	188	-13,30		19/08/2021
88,6	90,4	VUELTA DEL HINOJO	88,8	221	-13,60		19/08/2021
90,4	92,2	EV. HINOJO / CAMPANA	91,6	116	-14,70		19/08/2021
92,2	99,0	VUELTA CAMPANA	96,3	164	-11,60		19/08/2021
99,0	99,7	EV. CAMPANA / VUELTA DEL ESTE	99,1	174	-13,00		18/08/2021
99,7	103,5	VUELTA DEL ESTE	100,4	259	-11,90		18/08/2021
103,5	112,4	EV. DEL ESTE / LOS BARBONES	107,0	122	-11,40		18/08/2021
112,4	121,3	VUELTA DE LOS BARBONES	120,1	202	-11,70		18/08/2021
121,3	125,0	EV. BARBONES / SAN ANTONIO	124,5	191	-12,60		17/08/2021
125,0	128,0	VUELTA SAN ANTONIO	126,5	237	-12,10		17/08/2021
128,0	128,9	EV. SAN ANTONIO / AB.LAS LIMAS	128,9	166	-16,30		17/08/2021
128,9	132,0	VUELTA ABAJO LAS LIMAS	130,1	165	-11,80		17/08/2021
132,0	133,7	VUELTA LAS LIMAS	132,2	206	-12,50		17/08/2021
133,7	134,5	EV. LAS LIMAS / DEL PELADO	134,0	198	-16,50		17/08/2021
134,5	137,1	VUELTA DEL PELADO	136,1	223	-11,40		13/08/2021
137,1	139,3	EV. DEL PELADO / LOS PATOS	138,8	141	-12,80		13/08/2021
139,3	146,5	VUELTA LOS PATOS	145,2	181	-12,00		15/08/2021
146,5	157,0	CANCHA LARGA	155,4	174	-11,60		12/08/2021
157,0	159,3	ZANJA MERCADAL	157,4	193	-11,80	 (E)	11/08/2021
159,3	173,7	ANGOSTURA DE LA ISLETA	165,0	165	-11,70		10y11/08/2021
173,7	175,3	ANGOSTURA DE LA BASE	174,7	172	-11,60		07/08/2021
175,3	180,4	BIFURCACION	176,2	155	-11,60		09/08/2021
<b>RIO PARANÁ</b>							
234,1	276,0	EP. BIFURCACION/AB.LOS RATONES	275,9	116	-11,70		15,19y20/07/2021

KM DESDE	KM HASTA	DENOMINACIÓN	KM CRÍTICO APROX.	ANCHO CANAL (m)	PROF. AL CERO (m)	ALT. HIDROM. (m)	PROF. EFECTIVA (m)	OBSERVACIONES	FECHA ÚLTIMO RELEVAMIENTO
276,0	286,6	EP. BIFURCACION / AB.LOS RATONES	276,0	116	-11,80	1,07	12,87		15/07/2021
286,6	290,3	ABAJOS RATONES	288,5	116	-10,80	1,00	11,80		15/07/2021
290,3	292,5	EP. AB.LOS RATONES / LOS RATONES	292,3	116	-10,80	0,98	11,78		15/07/2021
292,5	296,4	LOS RATONES	293,8	116	-10,30	0,97	11,27		09/09/2021
296,4	308,5	EP. LOS RATONES / ARRIBA OBLIGADO	308,4	116	-11,00	0,89	11,89		13y14/07/2021
308,5	313,0	ARRIBA OBLIGADO	311,1	116	-10,30	0,88	11,18		13/07/2021
313,0	315,0	EP. ARRIBA OBLIGADO/AB.LAS HERMANAS	314,9	116	-10,20	0,86	11,06		13/07/2021
315,0	317,0	ABAJOS HERMANAS B.I.	316,3	116	-10,60	0,85	11,45		08/09/2021
317,0	319,9	EP. AB.LAS HERMANAS / LAS HERMANAS	318,8	116	-10,60	0,83	11,43		12/07/2021
319,9	325,3	LAS HERMANAS B.I.	324,3	116	-10,30	0,84	11,14		03/08/2021
325,3	330,2	EP. LAS HERMANAS B.I. / CORT. ISLA NUEVA	325,3	116	-12,00	0,84	12,84		08/07/2021
330,2	344,0	CORTADA ISLA NUEVA	336,4	116	-10,40	0,79	11,19		07/09/2021
344,0	351,3	EP.CORTADA ISLA NUEVA / YAGUARON	344,0	132	-10,20	0,77	10,97		07/07/2021
351,3	358,8	YAGUARON	357,6	116	-10,00	0,67	10,67		06/09/2021
358,8	380,9	EP. YAGUARON / PARAGUAYO	374,1	116	-9,90	0,58	10,48		22/07/2021
380,9	392,2	PARAGUAYO	388,8	116	-9,90	0,57	10,47		02y03/09/2021
392,2	398,4	EP. PARAGUAYO / AB. ALVEAR	397,0	116	-10,30	0,57	10,87		30/06/2021
398,4	400,4	ABAJOS ALVEAR	399,4	116	-9,80	0,57	10,37		02/09/2021
400,4	403,4	EP. AB. ALVEAR/ALVEAR	401,7	116	-9,80	0,57	10,37		30/06/2021
403,4	408,7	ALVEAR	408,6	116	-9,70	0,56	10,26		01/09/2021
408,7	412,7	EP. ALVEAR/C. MUELLES PTO. ROSARIO	409,0	116	-9,80	0,56	10,36		29/06/2021
412,7	418,5	C.MUELLES PUERTO ROSARIO	416,1	200	-9,40	0,56	9,96		01/09/2021
418,5	428,8	EP. C.DE LOS MUELLES / BORGHI	428,6	116	-10,00	0,49	10,49		28/06/2021
428,8	438,9	BORGHI	436,0	116	-9,70	0,45	10,15		31/08/2021
438,9	449,8	EP. BORGHI/BELLA VISTA	446,8	116	-9,70	0,39	10,09		24/06/2021
449,8	452,1	BELLA VISTA	450,4	116	-9,40	0,38	9,78		31/08/2021
452,1	460,0	EP. BELLA VISTA / AB. CORRENTOSO	454,2	116	-9,30	0,38	<b>9,68</b>		26 y 27/08/2021
460,0	472,3	EP. BELLA VISTA / AB. CORRENTOSO	470,4	116	-6,90	0,40	7,30		26 y 27/08/2021
472,3	475,3	ABAJOS CORRENTOSO	474,6	116	-6,30	0,40	6,70		24y26/08/2021
475,3	490,5	EP. AB. CORRENTOSO / PARANACITO	486,9	116	-8,00	0,41	8,41		24-25y26/08/2021
490,5	494,5	PARANACITO	494,0	116	-5,80	0,41	6,21		24/08/2021
494,5	503,0	EP. PARANACITO / TACUANI	494,9	116	-6,00	0,41	6,41		24y25/08/2021
503,0	521,6	TACUANI	503,3	116	-4,10	0,42	<b>4,52</b>	 (A)	23/08/2021
521,6	531,6	ABAJOS DIAMANTE	526,8	116	-7,00	0,44	7,44		10/08/2021
531,6	542,2	LOS CHIVOS	536,8	116	-7,20	0,42	7,62		05/08/2021
542,2	553,2	RAIGONES	547,5	116	-5,80	0,37	6,17		06/08/2021
553,2	564,4	EP. RAIGONES/PARACAO	561,3	116	-6,70	0,31	7,01		05/08/2021
564,4	568,8	PARACAO	568,3	116	-8,00	0,27	8,27		04/08/2021
568,8	571,8	EP. PARACAO / ANIMAS	569,1	116	-8,50	0,27	8,77		03/08/2021
571,8	574,5	ANIMAS	572,7	116	-6,10	0,25	6,35		04/08/2021
574,5	578,7	EP. ANIMAS / TRAGADERO	576,4	116	-6,90	0,24	7,14		02/08/2021
578,7	584,0	TRAGADERO	579,3	116	-6,00	0,22	6,22		03/08/2021

(A) DRAGA A. NUÑEZ CABEÇA DE VACA OPERANDO (B) DRAGA A DE ALBUQUERQUE EN MAN (C) DRAGA CAP NUÑEZ OPERANDO  
 (D) DRAGA AMERIGO VESPUCCI OPERANDO (E) DRAGA GIOVANNI VENTURI OPERANDO (F) DRAGA HENRI PITOT OPERANDO