









PARANÁ 1,08
 DIAMANTE 1,40
 SAN MARTÍN 1,12
 ROSARIO 1,00
 VILLA CONSTITUCIÓN 0,80
 SAN NICOLAS 0,81
 RAMALLO 0,55
 SAN PEDRO 0,46

SUBSECRETARÍA DE PUERTOS, VÍAS NAVEGABLES Y MARINA MERCANTE
DIRECCIÓN NACIONAL DE CONTROL DE PUERTOS Y VÍAS NAVEGABLES
RÍO DE LA PLATA - RÍO PARANÁ
RUTA DE ULTRAMAR

PROFUNDIDADES MÍNIMAS DÍA: 29 de abril de 2021

KM DESDE	KM HASTA	DENOMINACIÓN (Afectado a Régimen de Mareas)	KM CRÍTICO APROX.	ANCHO CANAL (m)	PROF. AL CERO (m)	OBSERVACIONES	FECHA ÚLTIMO RELEVAMIENTO
RIO DE LA PLATA							
239,1	121,0	CANAL PUNTA INDIÓ	185,5	160	-10,60		23/03/2021
121,0	81,0	CANAL INTERMEDIO	113,5	100	-10,90		16/04/2021
81,0	57,0	PASO BANCO CHICO	76,4	100	-10,80		10/03/2021
57,0	37,0	RADA EXTERIOR	52,4	100	-11,30		09y11/03/2021
37,0	12,0	CANAL BROWN	13,8	100	-10,60		08/03/2021
12,0	42,0	CANAL ING. EMILIO MITRE	13,6	100	-10,60		15,16,17,18y22/03/2021
42,0	46,3	CANAL ING. EMILIO MITRE	42,6	100	-13,00		15,16,17y18/03/2021
46,3	49,8	CANAL ING. EMILIO MITRE	48,1	100	-10,90		15,16,17y18/03/2021
RIO PARANÁ DE LAS PALMAS							
49,8	58,4	ISLA LUCHA	56,0	140	-11,10		12/02/2021
58,4	84,8	EV. ISLA LUCHA / TORDILLO	61,2	124	-11,50		11/02/2021
84,8	86,9	VUELTA DEL TORDILLO	86,1	165	-12,30		11/02/2021
86,9	88,6	EV. TORDILLO / HINOJO	88,0	194	-11,50		11/02/2021
88,6	90,4	VUELTA DEL HINOJO	88,8	222	-13,40		10y11/2/2021
90,4	92,2	EV. HINOJO / CAMPANA	91,6	182	-13,20		10/02/2021
92,2	99,0	VUELTA CAMPANA	96,3	164	-11,80		10/02/2021
99,0	99,7	EV. CAMPANA / VUELTA DEL ESTE	99,0	165	-11,90		10/02/2021
99,7	103,5	VUELTA DEL ESTE	100,2	258	-11,40		10/02/2021
103,5	112,4	EV. DEL ESTE / LOS BARBONES	107,4	122	-11,90		09/02/2021
112,4	121,3	VUELTA DE LOS BARBONES	119,7	205	-11,90		09/02/2021
121,3	125,0	EV. BARBONES / SAN ANTONIO	121,8	161	-12,80		08/02/2021
125,0	128,0	VUELTA SAN ANTONIO	126,1	237	-11,80		08/02/2021
128,0	128,9	EV. SAN ANTONIO / AB.LAS LIMAS	128,9	166	-13,90		08/02/2021
128,9	132,0	VUELTA ABAJO LAS LIMAS	131,8	192	-12,00		08/02/2021
132,0	133,7	VUELTA LAS LIMAS	132,8	215	-12,40		08/02/2021
133,7	134,5	EV. LAS LIMAS / DEL PELADO	133,9	199	-14,10		05/02/2021
134,5	137,1	VUELTA DEL PELADO	135,9	222	-11,50		05/02/2021
137,1	139,3	EV. DEL PELADO / LOS PATOS	138,6	147	-12,30		04/02/2021
139,3	146,4	VUELTA LOS PATOS	140,0	186	-11,90		05/02/2021
146,4	157,0	CANCHA LARGA	155,0	173	-11,60		04/02/2021
157,0	159,3	ZANJA MERCADAL	157,6	190	-11,80		03/02/2021
159,3	173,7	ANGOSTURA DE LA ISLETA	165,4	165	-11,40		02y03/02/2021
173,7	175,3	ANGOSTURA DE LA BASE	174,3	172	-11,80		02/02/2021
175,3	180,4	BIFURCACION	176,0	155	-11,60		01/02/2021
RIO PARANÁ							
234,1	276,0	EP. BIFURCACION/AB.LOS RATONES	258,8	116	-10,50		15,16,19y20/01/2021

KM DESDE	KM HASTA	DENOMINACIÓN	KM CRÍTICO APROX.	ANCHO CANAL (m)	PROF. AL CERO (m)	ALT. HIDROM. (m)	PROF. EFECTIVA (m)	OBSERVACIONES	FECHA ÚLTIMO RELEVAMIENTO
276,0	286,6	EP. BIFURCACION / AB.LOS RATONES	276,1	116	-11,70	0,46	12,16		26/03/2021
286,6	290,3	ABAJO LOS RATONES	287,8	116	-10,50	0,48	10,98		25/03/2021
290,3	292,5	EP. AB.LOS RATONES / LOS RATONES	292,4	116	-10,50	0,49	10,99		25y29/03/2021
292,5	296,4	LOS RATONES	292,8	116	-10,60	0,49	11,09		25/03/2021
296,4	308,5	EP. LOS RATONES / ARRIBA OBLIGADO	308,4	116	-10,40	0,52	10,92		29/03/2021
308,5	313,0	ARRIBA OBLIGADO	308,9	116	-10,10	0,52	10,62		21/04/2021
313,0	315,0	EP. ARRIBA OBLIGADO/AB.LAS HERMANAS	314,9	136	-11,10	0,53	11,63		22/03/2021
315,0	317,0	ABAJO LAS HERMANAS B.I.	316,2	116	-10,30	0,53	10,83	 (D)	22/03/2021
317,0	319,9	EP. AB.LAS HERMANAS / LAS HERMANAS	319,2	122	-10,10	0,54	10,64		22/03/2021
319,9	325,3	LAS HERMANAS B.I.	321,7	116	-9,90	0,53	10,43		18/03/2021
325,3	330,2	EP. LAS HERMANAS B.I. / CORT. ISLA NUEVA	330,2	116	-12,00	0,55	12,55		18/03/2021
330,2	344,0	CORTADA ISLA NUEVA	342,6	136	-9,80	0,64	10,44		12y17/03/2021
344,0	351,3	EP.CORTADA ISLA NUEVA / YAGUARON	349,2	116	-10,60	0,83	11,43		17y19/03/2021
351,3	358,8	YAGUARON	357,8	116	-9,60	0,81	10,41		11/03/2021
358,8	380,9	EP. YAGUARON / PARAGUAYO	374,2	116	-10,20	0,83	11,03		09y10/03/2021
380,9	392,2	PARAGUAYO	389,1	116	-9,70	0,89	10,59		08/03/2021
392,2	398,4	EP. PARAGUAYO / AB. ALVEAR	397,2	116	-9,40	0,92	10,32		07/01/2021
398,4	400,4	ABAJO ALVEAR	399,9	116	-9,70	0,93	10,63		05/03/2021
400,4	403,4	EP. AB. ALVEAR/ALVEAR	403,3	116	-9,80	0,95	10,75	 (A)	05/03/2021
403,4	408,7	ALVEAR	407,8	116	-9,30	0,97	10,27		04/03/2021
408,7	412,7	EP. ALVEAR/C. MUELLES PTO. ROSARIO	408,8	116	-9,40	0,97	10,37		26/04/2021
412,7	418,5	C.MUELLES PUERTO ROSARIO	416,1	200	-9,20	1,00	10,20		03/03/2021
418,5	428,8	EP. C.DE LOS MUELLES / BORCHI	418,5	194	-9,80	1,01	10,81		03/03/2021
428,8	438,9	BORCHI	438,1	116	-9,40	1,08	10,48		02/03/2021
438,9	449,8	EP. BORCHI/BELLA VISTA	448,0	116	-9,60	1,12	10,72		01/03/2021
449,8	452,1	BELLA VISTA	450,1	116	-9,40	1,13	10,53		28/04/2021
452,1	460,0	EP. BELLA VISTA / AB. CORRENTOSO	452,2	116	-9,70	1,13	10,83		22/04/2021
460,0	472,3	EP. BELLA VISTA / AB. CORRENTOSO	470,4	116	-6,90	1,19	8,09		26/04/2021
472,3	475,3	ABAJO CORRENTOSO	474,5	116	-6,20	1,21	7,41		26/04/2021
475,3	490,5	EP. AB. CORRENTOSO / PARANACITO	478,9	116	-5,70	1,22	6,92		21/04/2021
490,5	494,5	PARANACITO	494,3	116	-6,00	1,27	7,27		21/04/2021
494,5	503,0	EP. PARANACITO / TACUANI	495,1	116	-5,90	1,28	7,18		21/04/2021
503,0	521,6	TACUANI	513,4	116	-5,70	1,34	7,04		19y20/04/2021
521,6	531,6	ABAJO DIAMANTE	526,6	116	-6,80	1,38	8,18		19/04/2021
531,6	542,2	LOS CHIVOS	536,8	116	-6,20	1,38	7,58		16/04/2021
542,2	553,2	RAIGONES	552,7	116	-5,60	1,31	6,91		15/04/2021
553,2	564,4	EP. RAIGONES/PARACAO	561,4	116	-6,30	1,27	7,57		14/04/2021
564,4	568,8	PARACAO	568,4	116	-8,20	1,23	9,43		14/04/2021
568,8	571,8	EP. PARACAO / ANIMAS	569,4	116	-9,00	1,23	10,23		14/04/2021
571,8	574,5	ANIMAS	572,1	116	-6,00	1,22	7,22		14/04/2021
574,5	578,7	EP. ANIMAS / TRAGADERO	575,6	116	-6,80	1,20	8,00		13/04/2021
578,7	584,0	TRAGADERO	580,6	116	-5,80	1,18	6,98		12-13y14/04/2021

 (A) DRAGA A. NUÑEZ CABEÇA DE VACA OPERANDO
  (B) DRAGA A DE ALBUQUERQUE DESMOVILIZADA
  (C) DRAGA CAP NUÑEZ A LA ORDEN
  (D) DRAGA AMERICO VESPUCCI OPERANDO
  (E) DRAGA GIOVANNI VENTURI DESMOVILIZADA
  (F) DRAGA HENRI PITOT DESMOVILIZADA

NOTA: Se emite en página web www.argentina.gov.ar/puertos-vias-navegables-y-marina-mercante