




PARANÁ	2.01
DIAMANTE	2.28
SAN MARTÍN	2.00
ROSARIO	1.79
VILLA CONSTITUCIÓN	1.45
SAN NICOLAS	1.47
RAMALLO	1.08
SAN PEDRO	0.94

SUBSECRETARÍA DE PUERTOS, VÍAS NAVEGABLES Y MARINA MERCANTE
DIRECCIÓN NACIONAL DE CONTROL DE PUERTOS Y VÍAS NAVEGABLES
RÍO DE LA PLATA - RÍO PARANÁ
ruta de ULTRAMAR

PROFUNDIDADES MÍNIMAS DÍA: 10 de abril de 2021

KM DESDE	KM HASTA	DENOMINACIÓN (Afectado a Régimen de Mareas)	KM CRÍTICO APROX.	ANCHO CANAL (m)	PROF. AL CERO (m)	OBSERVACIONES	FECHA ÚLTIMO RELEVAMIENTO
RÍO DE LA PLATA							
239.1	121.0	CANAL PUNTA INDIO	185.5	160	-10.60		23/03/2021
121.0	81.0	CANAL INTERMEDIO	113.2	100	-10.59	 (F)	11/03/2021
81.0	57.0	PASO BANCO CHICO	76.4	100	-10.80		10/03/2021
57.0	37.0	RADA EXTERIOR	52.4	100	-11.30		09y11/03/2021
37.0	12.0	CANAL BROWN	13.8	100	-10.60		08/03/2021
12.0	42.0	CANAL ING. EMILIO MITRE	13.6	100	-10.60		15,16,17,18y22/03/2021
42.0	46.3	CANAL ING. EMILIO MITRE	42.6	100	-13.00		15,16,17y18/03/2021
46.3	49.8	CANAL ING. EMILIO MITRE	48.1	100	-10.90		15,16,17y18/03/2021
RÍO PARANÁ DE LAS PALMAS							
49.8	58.4	ISLA LUCHA	56.0	140	-11.10		12/02/2021
58.4	84.8	EV. ISLA LUCHA / TORDILLO	61.2	124	-11.50		11/02/2021
84.8	86.9	VUELTA DEL TORDILLO	86.1	165	-12.30		11/02/2021
86.9	88.6	EV. TORDILLO / HINOJO	88.0	194	-11.50		11/02/2021
88.6	90.4	VUELTA DEL HINOJO	88.8	222	-13.40		10y11/2/2021
90.4	92.2	EV. HINOJO / CAMPANA	91.6	182	-13.20		10/02/2021
92.2	99.0	VUELTA CAMPANA	96.3	164	-11.80		10/02/2021
99.0	99.7	EV. CAMPANA / VUELTA DEL ESTE	99.0	165	-11.90		10/02/2021
99.7	103.5	VUELTA DEL ESTE	100.2	258	-11.40		10/02/2021
103.5	112.4	EV. DEL ESTE / LOS BARBONES	107.4	122	-11.90		09/02/2021
112.4	121.3	VUELTA DE LOS BARBONES	119.7	205	-11.90		09/02/2021
121.3	125.0	EV. BARBONES / SAN ANTONIO	121.8	161	-12.80		08/02/2021
125.0	128.0	VUELTA SAN ANTONIO	126.1	237	-11.80		08/02/2021
128.0	128.9	EV. SAN ANTONIO / AB.LAS LIMAS	128.9	166	-13.90		08/02/2021
128.9	132.0	VUELTA ABAJO LAS LIMAS	131.8	192	-12.00		08/02/2021
132.0	133.7	VUELTA LAS LIMAS	132.8	215	-12.40		08/02/2021
133.7	134.5	EV. LAS LIMAS / DEL PELADO	133.9	199	-14.10		05/02/2021
134.5	137.1	VUELTA DEL PELADO	135.9	222	-11.50		05/02/2021
137.1	139.3	EV. DEL PELADO / LOS PATOS	138.6	147	-12.30		04/02/2021
139.3	146.4	VUELTA LOS PATOS	140.0	186	-11.90		05/02/2021
146.4	157.0	CANCHA LARGA	155.0	173	-11.60		04/02/2021
157.0	159.3	ZANJA MERCADAL	157.6	190	-11.80		03/02/2021
159.3	173.7	ANGOSTURA DE LA ISLETA	165.4	165	-11.40		02y03/02/2021
173.7	175.3	ANGOSTURA DE LA BASE	174.3	172	-11.80		02/02/2021
175.3	180.4	BIFURCACION	176.0	155	-11.60		01/02/2021
RÍO PARANÁ							
234.1	276.0	EP. BIFURCACION/AB.LOS RATONES	258.8	116	-10.50		15,16,19y20/01/2021

KM DESDE	KM HASTA	DENOMINACIÓN	KM CRÍTICO APROX.	ANCHO CANAL (m)	PROF. AL CERO (m)	ALT. HIDROM. (m)	PROF. EFECTIVA (m)	OBSERVACIONES	FECHA ÚLTIMO RELEVAMIENTO
276.0	286.6	EP. BIFURCACION / AB.LOS RATONES	276.1	116	-11.70	0.94	12.64		26/03/2021
286.6	290.3	ABAJOS RATONES	287.8	116	-10.50	0.97	11.47		25/03/2021
290.3	292.5	EP. AB.LOS RATONES / LOS RATONES	292.4	116	-10.50	0.99	11.49		25y29/03/2021
292.5	296.4	LOS RATONES	292.8	116	-10.60	0.99	11.59		25/03/2021
296.4	308.5	EP. LOS RATONES / ARRIBA OBLIGADO	308.4	116	-10.40	1.03	11.43		29/03/2021
308.5	313.0	ARRIBA OBLIGADO	311.7	116	-10.00	1.04	11.04		23/03/2021
313.0	315.0	EP. ARRIBA OBLIGADO/AB.LAS HERMANAS	314.9	136	-11.10	1.05	12.15		22/03/2021
315.0	317.0	ABAJOS LAS HERMANAS B.I.	316.2	116	-10.30	1.05	11.35		22/03/2021
317.0	319.9	EP. AB.LAS HERMANAS / LAS HERMANAS	319.2	122	-10.10	1.06	11.16		22/03/2021
319.9	325.3	LAS HERMANAS B.I.	321.7	116	-9.90	1.05	10.95		18/03/2021
325.3	330.2	EP. LAS HERMANAS B.I. / CORT. ISLA NUEVA	330.2	116	-12.00	1.07	13.07		18/03/2021
330.2	344.0	CORTADA ISLA NUEVA	342.6	136	-9.80	1.21	11.01		12y17/03/2021
344.0	351.3	EP.CORTADA ISLA NUEVA / YAGUARON	349.2	116	-10.60	1.50	12.10		17y19/03/2021
351.3	358.8	YAGUARON	357.8	116	-9.60	1.46	11.06		11/03/2021
358.8	380.9	EP. YAGUARON / PARAGUAYO	374.2	116	-10.20	1.49	11.69		09y10/03/2021
380.9	392.2	PARAGUAYO	389.1	116	-9.70	1.60	11.30		08/03/2021
392.2	398.4	EP. PARAGUAYO / AB. ALVEAR	397.2	116	-9.40	1.66	11.06		07/01/2021
398.4	400.4	ABAJOS ALVEAR	399.9	116	-9.70	1.68	11.38		05/03/2021
400.4	403.4	EP. AB. ALVEAR/ALVEAR	403.3	116	-9.80	1.70	11.50		05/03/2021
403.4	408.7	ALVEAR	407.8	116	-9.30	1.73	11.03		04/03/2021
408.7	412.7	EP. ALVEAR/C. MUELLES PTO. ROSARIO	408.8	116	-9.00	1.74	10.74		04/03/2021
412.7	418.5	C.MUELLES PUERTO ROSARIO	416.1	200	-9.20	1.79	10.99		03/03/2021
418.5	428.8	EP. C.DE LOS MUELLES / BORCHI	418.5	194	-9.80	1.81	11.61		03/03/2021
428.8	438.9	BORCHI	438.1	116	-9.40	1.94	11.34		02/03/2021
438.9	449.8	EP. BORCHI/BELLA VISTA	448.0	116	-9.60	2.00	11.60		01/03/2021
449.8	452.1	BELLA VISTA	450.2	116	-9.10	2.01	11.11		01/03/2021
452.1	460.0	EP. BELLA VISTA / AB. CORRENTOSO	452.4	116	-10.20	2.01	12.21		04/03/2021
460.0	472.3	EP. BELLA VISTA / AB. CORRENTOSO	470.4	116	-7.10	2.07	9.17		04/03/2021
472.3	475.3	ABAJOS CORRENTOSO	474.9	116	-6.40	2.09	8.49		03/03/2021
475.3	490.5	EP. AB. CORRENTOSO / PARANACITO	480.0	116	-7.00	2.11	9.11		05/03/2021
490.5	494.5	PARANACITO	491.6	116	-6.00	2.14	8.14		02/03/2021
494.5	503.0	EP. PARANACITO / TACUANI	494.6	116	-6.10	2.15	8.25		02/03/2021
503.0	521.6	TACUANI	517.9	116	-5.60	2.23	7.83	 (D)	24 y25/02/2021
521.6	531.6	ABAJOS DIAMANTE	527.1	116	-6.50	2.26	8.76		23/02/2021
531.6	542.2	LOS CHIVOS	536.9	116	-6.60	2.26	8.86		23/02/2021
542.2	553.2	RAIGONES	552.5	116	-6.10	2.20	8.30		19/02/2021
553.2	564.4	EP. RAIGONES/PARACAO	561.5	116	-6.70	2.17	8.87		19/02/2021
564.4	568.8	PARACAO	567.4	116	-7.70	2.14	9.84		18/02/2021
568.8	571.8	EP. PARACAO / ANIMAS	569.2	116	-9.10	2.14	11.24		18/02/2021
571.8	574.5	ANIMAS	572.6	116	-6.40	2.12	8.52		17/02/2021
574.5	578.7	EP. ANIMAS / TRAGADERO	575.6	116	-7.20	2.11	9.31		17/02/2021
578.7	584.0	TRAGADERO	581.6	116	-5.90	2.09	7.99	 (A)	18/02/2021

(A) DRAGA A. NUÑEZ CABEÇA DE VACA OPERANDO (B) DRAGA A. DE ALBUQUERQUE DESMOV (C) DRAGA CAP. NUÑEZ A LA ORDEN
(D) DRAGA AMERICO VESPUCCI OPERANDO (E) DRAGA GIOVANNI VENTURI DESNOVILIZ (F) DRAGA HENRI PITOT OPERANDO