




PARANÁ	4,29
DIAMANTE	4,86
SAN MARTÍN	4,74
ROSARIO	4,30
VILLA CONSTITUCIÓN	3,65
SAN NICOLAS	3,34
RAMALLO	2,94
SAN PEDRO	2,50

**SUBSECRETARÍA DE PUERTOS, VÍAS NAVEGABLES Y MARINA MERCANTE**  
**DIRECCIÓN NACIONAL DE CONTROL DE PUERTOS Y VÍAS NAVEGABLES**


**RÍO DE LA PLATA - RÍO PARANÁ**  
**ruta de ULTRAMAR**

PROFUNDIDADES MÍNIMAS DÍA: 06 de diciembre de 2018

KM DESDE	KM HASTA	DENOMINACIÓN (Afectado a Régimen de Mareas)	KM CRÍTICO APROX.	ANCHO CANAL (m)	PROF. AL CERO (m)	OBSERVACIONES	FECHA ÚLTIMO RELEVAMIENTO
<b>RÍO DE LA PLATA</b>							
239,1	121,0	CANAL PUNTA INDIÓ	147,2	100	10,50		25/10/2018
121,0	81,0	CANAL INTERMEDIO	112,4	100	-10,90		25/10/2018
81,0	57,0	PASO BANCO CHICO	58,6	100	-10,70		22/10/2018
57,0	37,0	RADA EXTERIOR	52,6	100	-11,30		17y18/10/2018
37,0	12,0	C. ACC. PTO.BUENOS AIRES	13,6	100	-10,50		16/10/2018
12,0	42,0	CANAL ING. EMILIO MITRE	23,8	100	-10,70		03/10/2018
42,0	46,3	CANAL ING. EMILIO MITRE	42,6	100	-12,70		08/10/2018
46,3	49,8	CANAL ING. EMILIO MITRE	47,1	100	-10,90		08/10/2018
<b>RÍO PARANÁ DE LAS PALMAS</b>							
49,8	58,4	ISLA LUCHA	55,8	140	-10,90	 (C)	20/11/2018
58,4	84,8	EV. ISLA LUCHA / TORDILLO	61,2	122	-11,40		20/11/2018
84,8	86,9	VUELTA DEL TORDILLO	86,1	165	-11,00		05/10/2018
86,9	88,6	EV. TORDILLO / HINOJO	88,0	193	-11,30		09/10/2018
88,6	90,4	VUELTA DEL HINOJO	88,6	222	-12,10		05/10/2018
90,4	92,2	EV. HINOJO / CAMPANA	91,6	184	-15,60		04/10/2018
92,2	99,0	VUELTA CAMPANA	94,4	165	-12,00		04/10/2018
99,0	99,7	EV. CAMPANA / VUELTA DEL ESTE	99,1	175	-13,00		04/10/2018
99,7	103,5	VUELTA DEL ESTE	100,4	259	-11,80	 (B)	04/10/2018
103,5	112,4	EV. DEL ESTE / LOS BARBONES	106,8	122	-11,40		03/10/2018
112,4	121,3	VUELTA DE LOS BARBONES	120,1	205	-11,80		03/10/2018
121,3	125,0	EV. BARBONES / SAN ANTONIO	121,5	175	-12,90		02/10/2018
125,0	128,0	VUELTA SAN ANTONIO	126,4	238	-11,80		01/10/2018
128,0	128,9	EV. SAN ANTONIO / AB.LAS LIMAS	128,9	166	-15,20		01/10/2018
128,9	132,0	VUELTA ABAJO LAS LIMAS	131,6	188	-12,00		01y02/10/2018
132,0	133,7	VUELTA LAS LIMAS	132,8	210	-12,20		28/09 y01/10/2018
133,7	134,5	EV. LAS LIMAS / DEL PELADO	134,0	200	-16,00		04/12/2018
134,5	137,1	VUELTA DEL PELADO	136,2	229	-12,20		04/12/2018
137,1	139,3	EV. DEL PELADO / LOS PATOS	139,2	140	-12,30		04/12/2018
139,3	146,4	VUELTA LOS PATOS	142,8	186	-11,80		03/12/2018
146,4	157,0	CANCHA LARGA	154,8	174	-11,60		03/12/2018
157,0	159,3	ZANJA MERCADAL	157,6	194	-12,00		23/11/2018
159,3	173,7	ANGOSTURA DE LA ISLETA	171,3	140	-11,20		21y23/11/2018
173,7	175,3	ANGOSTURA DE LA BASE	174,3	172	-11,20		21/11/2018
175,3	180,4	BIFURCACION	176,0	155	-11,15		22/11/2018
<b>RÍO PARANÁ</b>							
234,1	276,0	EP. BIFURCACION/AB.LOS RATONES	240,1	116	-11,90		6-7y8/11/2018


KM DESDE	KM HASTA	DENOMINACIÓN	KM CRÍTICO APROX.	ANCHO CANAL (m)	PROF. AL CERO (m)	ALT. HIDROM. (m)	PROF. EFECTIVA (m)	OBSERVACIONES	FECHA ÚLTIMO RELEVAMIENTO
276,0	286,6	EP. BIFURCACION / AB.LOS RATONES	283,5	116	-11,90	2,57	14,47		05y06/11/2018
286,6	290,6	ABAJOS RATONES	288,2	116	-10,20	2,61	12,81		06/11/2018
290,6	292,5	EP. AB.LOS RATONES / LOS RATONES	292,2	116	-10,90	2,65	13,55		05/11/2018
292,5	296,4	LOS RATONES	294,9	116	-10,00	2,67	<b>12,67</b>		06/11/2018
296,4	308,5	EP. LOS RATONES / ARRIBA OBLIGADO	308,5	116	-10,40	2,79	13,19		05/11/2018
308,5	313,0	ARRIBA OBLIGADO	311,5	116	-9,90	2,82	12,72		02/11/2018
313,0	315,0	EP. ARRIBA OBLIGADO/AB.LAS HERMANAS	314,9	116	-10,50	2,85	13,35		02/11/2018
315,0	317,0	ABAJOS HERMANAS B.I.	316,0	116	-10,08	2,86	12,94		01/11/2018
317,0	320,4	EP. AB.LAS HERMANAS / LAS HERMANAS	320,2	116	-10,00	2,90	12,90		31/10/2018
320,4	325,3	LAS HERMANAS B.I.	324,9	122	-9,80	2,94	12,74	 (A)	30/10/2018
325,3	330,2	EP. LAS HERMANAS B.I. / CORT. ISLA NUEVA	325,4	116	-11,80	2,95	14,75		26/10/2018
330,2	344,0	CORTADA ISLA NUEVA	343,4	135	-9,70	3,20	12,90		25/10/2018
344,0	351,3	EP.CORTADA ISLA NUEVA / YAGUARON	344,1	128	-10,20	3,21	13,41		23/10/2018
351,3	358,8	YAGUARON	356,5	116	-9,40	3,39	12,79		22y24/10/2018
358,8	380,9	EP. YAGUARON / PARAGUAYO	374,6	116	-10,90	3,79	14,69		18/10/2018
380,9	392,2	PARAGUAYO	386,4	116	-9,40	3,90	13,30		16/10/2018
392,2	398,4	EP. PARAGUAYO / AB. ALVEAR	398,3	116	-9,20	4,06	13,26		11/10/2018
398,4	400,4	ABAJOS ALVEAR	399,7	116	-9,10	4,08	13,18		11/10/2018
400,4	403,4	EP. AB. ALVEAR/ALVEAR	402,4	116	-9,20	4,12	13,32		13/10/2018
403,4	408,7	ALVEAR	407,9	116	-8,90	4,19	13,09		10/10/2018
408,7	412,7	EP. ALVEAR/C. MUELLES PTO. ROSARIO	409,0	116	-9,40	4,21	13,61		10/10/2018
412,7	418,5	C.MUELLES PUERTO ROSARIO	417,2	200	-8,70	4,32	13,02		09/10/2018
418,5	429,3	EP. C.DE LOS MUELLES / BORCHI	418,6	198	-8,90	4,34	13,24		05/10/2018
429,3	438,9	BORCHI	437,0	116	-9,00	4,59	13,59		04/10/2018
438,9	449,8	EP. BORCHI/BELLA VISTA	446,5	116	-9,10	4,72	13,82		03/10/2018
449,8	452,1	BELLA VISTA	450,8	116	-8,80	4,74	13,54		02/10/2018
452,1	460,0	EP. BELLA VISTA / AB. CORRENTOSO	453,8	116	-8,60	4,75	13,35		29y30/10/2018
460,0	472,3	EP. BELLA VISTA / AB. CORRENTOSO	470,4	116	-7,00	4,77	11,77		29y30/10/2018
472,3	475,3	ABAJOS CORRENTOSO	475,0	116	-4,90	4,78	<b>9,68</b>		22/11/2018
475,3	490,5	EP. AB. CORRENTOSO / PARANACITO	478,9	116	-7,00	4,78	11,78		26/10/2018
490,5	494,5	PARANACITO	494,3	116	-5,80	4,81	10,61		25/10/2018
494,5	503,0	EP. PARANACITO / TACUANI	494,7	116	-5,80	4,81	10,61		23y24/10/2018
503,0	521,6	TACUANI	513,5	116	-5,10	4,83	9,93		23/11/2018
521,6	531,6	ABAJOS DIAMANTE	527,2	116	-5,90	4,85	10,75		16y18/10/2018


531,6	542,2	LOS CHIVOS	536,7	116	-6,50	4,83	11,33	12/10/2018
542,2	553,2	RAIGONES	552,4	116	-5,90	4,70	10,60	21/11/2018
553,2	564,4	EP. RAIGONES/PARACAO	561,0	116	-6,40	4,63	11,03	11/10/2018
564,4	568,8	PARACAO	567,5	116	-7,70	4,57	12,27	21/11/2018
568,8	571,8	EP. PARACAO / ANIMAS	569,5	116	-8,60	4,55	13,15	10/10/2018
571,8	574,5	ANIMAS	573,8	116	-5,70	4,52	10,22	20/11/2018
574,5	578,9	EP. ANIMAS / TRAGADERO	575,8	116	-8,20	4,50	12,70	09/10/2018
578,9	584,0	TRAGADERO	582,5	116	-5,40	4,45	9,85	20/11/2018


 (A) OPERANDO DRAGA A. NUÑEZ CABEZA DE VACA

 (B) DRAGA NIÑA OPERANDO

 (C) OPERANDO DRAGA 256-C - CAP. NUÑEZ

 (D) JAMES ENSOR DESMOVILIZADA

 (E) DRAGA MANZANILLO II EN MANTENIM.

 (F) DRAGA VESPUCCI EN MANTENIMIENTO

NOTA: Se emite en página web [www.argentina.gob.ar/puertos-vias-navegables-y-marina-mercante](http://www.argentina.gob.ar/puertos-vias-navegables-y-marina-mercante)